



Collegio Provinciale Geometri e Geometri
Laureati di Grosseto



LE MAPPE DI IMPIANTO CATASTALE NELLA PROVINCIA DI GROSSETO

Approfondimenti storici
sulle date di rilievo e conservazione

a cura del
geom. Manuel Fabbri



Renato Piazzi

questa terra che tutto può

partendo dall'opera di un amico pittore conterraneo

trovo lo spunto per introdurre un sentito omaggio alle mappe d'impianto catastale,

una rappresentazione cartografica del territorio che per fattura estetica

non si discosta troppo da una composizione artistica,

una pittura della terra,

quando il disegno tecnico diviene arte

.... questa terra che tutto può

manuel fabbri



Collegio Provinciale
Geometri e Geometri Laureati
di Grosseto

Geom. Manuel Fabbri

LE MAPPE DI IMPIANTO CATASTALE NELLA PROVINCIA DI GROSSETO

Approfondimenti storici sulle date di rilievo e conservazione

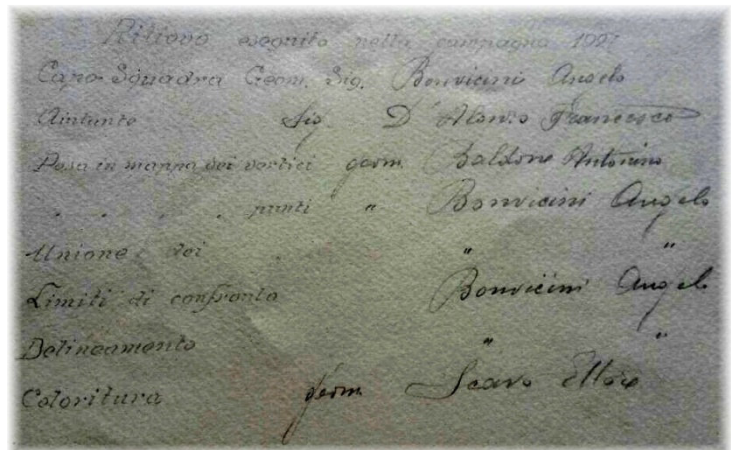
Settembre 2016

- Premesse introduttive -

La presente composizione si pone l'obiettivo di fornire alcuni approfondimenti storici in merito alle mappe d'impianto catastale dei Comuni della Provincia di Grosseto.

Il primo proposito ricercato è stato quello di individuare le date dell'avvenuto rilievo di campagna per ciascun foglio catastale, ovvero l'indicazione temporale di effettiva misurazione topografica del territorio da parte dei tecnici catastali che, a loro tempo, operarono in esterno per permettere la seguente restituzione cartografica di istituzione catastale; attualmente tale indicazione temporale (data di rilievo) risulta

annotata a matita (quando presente) sul retro di ciascun foglio di impianto (come da foto a destra), pertanto con una modalità altamente usurabile con il trascorrere del tempo, quindi in progressivo ed in inesorabile deperimento; tant'è che con la presente



indagine ricognitiva si è pensato di cristallizzare e custodire i citati dati prima che il tempo ne cancelli i labili connotati grafici.

La datazione delle mappe d'impianto, oltre all'interesse accademico meramente storico-catastale, risulta un elemento documentale che può rivestire un ruolo più tangibile e funzionale in fase di verifica del riscontro edificatorio sul territorio (spesso utile nello svolgimento delle prestazioni tecniche in fase peritale e di ricerca della legittimità urbanistica).

A corollario di quanto sopra, si è provveduto ad implementare quante più informazioni storiche possibili, andando a produrre per ciascun Comune un'elaborata scheda tecnica sviluppata per le singole mappe interessate e contenenti (oltre alle date di rilievo) i riferimenti di codifica catastale, le date ufficiali di conservazione al Catasto Terreni ed eventuali annotazioni di carattere più strettamente peculiare (come eventuali trasferimenti di mappe tra limitrofi Comuni, completi di indicazione temporale e del relativo riferimento di legge).

In estrema sintesi preliminare, si ribadisce l'intento di addensare le ricercate notizie di approfondimento storico sulle mappe di impianto catastale per i correlati scopi tecnico-professionali, oltre ad approfittare per mettere in risalto uno strumento cartografico realizzato con ammirevole maestria e che da sempre riveste un ruolo da protagonista nel mondo del geometra.

- Generalità sulle mappe d'impianto catastale -

La formazione del Catasto Terreni fu disposta con la Legge n. 3682 del 1.03.1886 (detta "legge Messedaglia" e/o "legge della perequazione fondiaria") ed in tale occasione venne anche adottato il sistema di rappresentazione Cassini-Soldner con cui fu realizzata la stragrande maggioranza della cartografia catastale.

Il lavoro di completamento della formazione catastale si è svolto generalmente fino agli anni quaranta del secolo scorso, fatte salve alcune limitate zone del territorio nazionale dove le lavorazioni si sono protratte fino al 1956; a tale data è risultata ultimata la rappresentazione cartografica di tutto il territorio nazionale tramite le mappe d'impianto catastale che avevano lo scopo di inventariare tutti i terreni agricoli, i fabbricati, le strade pubbliche, le acque e quant'altro di rilevanza topografico-catastale.

Con il Regio Decreto n. 1572 del 8.10.1931 ("approvazione del testo unico delle leggi sul nuovo catasto") vengono stabilite le norme di riferimento per la composizione delle mappe catastali ed a tal proposito si ricordano passi fondamentali del suddetto R.D. 1572/31 a partire dall'art. 1 che recita come *"sarà provveduto, a cura dello Stato, in tutto il regno, alla formazione di un catasto geometrico particellare uniforme fondato sulla misura e sulla stima ..."* e per proseguire con all'art. 2 dove *"la misura avrà per oggetto di rilevare la figura e la estensione delle singole proprietà e delle diverse particelle catastali e di rappresentarle con mappe planimetriche collegate a punti trigonometrici ... saranno rilevati per la loro area anche i fabbricati urbani ..."*, così come risulta interessante all'art. 4 l'assunto che *" il rilevamento sarà eseguito da periti del catasto con metodi che la scienza indicherà più idonei a conciliare la maggiore esattezza, economia e sollecitudine del lavoro ... le mappe catastali esistenti e servibili allo scopo saranno completate, corrette e messe in corrente ... le nuove mappe saranno in scala di 1:2.000 ... dove sia richiesto dal maggiore frazionamento delle particelle potranno essere nella scala di 1:1.000 e di 1:500, e dove sia consigliato dal minore frazionamento nella scala di 1:4.000 ... "*.

In riepilogo possiamo affermare che con il R.D. 1572/31 vengono fissate le fasi di composizione del nuovo catasto, ovvero nell'ordine con le fasi di formazione, attivazione e conservazione; per quanto d'interesse delle mappe d'impianto risulta rilevante la fase di "formazione" ed in particolare la sotto-componente delle "operazioni di rilievo topografico" (delimitazioni, terminazioni, triangolazioni, poligonazioni e rilievo di dettaglio) culminate poi con la formazione in restituzione cartografica delle mappe d'impianto secondo una prevista procedura:

[a] - parametrizzazione della carta-forte vergine con disegno a colori del reticolo parametrico (10x10 cm), rappresentante le coordinate piane ortogonali (ascisse e ordinate) del sistema di rappresentazione cartografico adottato (generalmente in Cassini-Solder o sporadicamente in Gauss-Boaga); [b] - restituzione grafica del rilievo di dettaglio sulla mappa originale d'impianto con disegno a perimetro chiuso, delimitato da linee materializzate sul terreno (preferibilmente costituite da corsi d'acqua, confini di proprietà, ecc..) e con la rappresentazione di una quantità definita di particelle intere, identificate da un numero (n° di particella o di mappale); [c] - infine, a margine della restituzione cartografica, era previsto anche il calcolo delle superfici particellari.

In seguito è stato emanato il regolamento per la conservazione del nuovo catasto terreni, così come approvato con il Regio Decreto n. 2153 del 8.12.1938.

Nello specifico delle mappe d'impianto si evidenzia come di norma siano state materialmente realizzate su supporto cartaceo rinforzato (detto appunto "carta-forte") nel formato di 70x100 cm, all'interno del quale il disegno risulta contenuto nei margini di un virtuale rettangolo di 60x95 cm; la porzione di mappa disegnata di norma risulta a perimetro chiuso (fatte salve le acque e le strade), lasciando un margine esterno di almeno 2,5 cm.

Oltre ai fogli di mappa originale sono contemplati anche (nello stesso formato) i fogli di quadro d'unione, ovvero la rappresentazione unitaria di tutti i fogli del medesimo Comune; il tutto nello stesso materiale e formato di quanto sopra descritto, ad eccezione ovviamente della scala di rappresentazione che per i quadri d'unione non era prefissata, bensì quella più opportuna (generalmente in scala 1:25.000) a rappresentare l'intero Comune nel riquadro del foglio standard, tranne casi particolari di Comuni molto estesi che sono stati rappresentati su due fogli (come avvenuto nel grossetano per Manciano) al fine di evitare scale troppo ridotte e quindi illeggibili.

Preso atto di quanto sopra descritto in merito alla formazione delle mappe d'impianto, occorre aggiungere che nella successiva fase di conservazione catastale sono state istituite altre tipologie di supporto cartografico necessario per l'aggiornamento e la divulgazione del contenuto catastale; in analogia alla mappa d'impianto (esemplare originale sottratto all'uso corrente e mai aggiornato) fu redatto un secondo supporto detto "matrice" (in prima evoluzione con la zinco-matrice) che dagli anni cinquanta ha trovato utilizzo con carta lucida trasparente di grammatura consistente (arcasol) consona alla riproduzione eliografica della mappa originale d'impianto; la stessa matrice veniva utilizzata per gli aggiornamenti periodici (levate) e per la produzione delle successive copie; dalla matrice infatti traeva poi origine la "mappa di visura" ovvero il supporto cartografico in carta opaca resistente sulla quale venivano riportati i vari aggiornamenti (tipi di frazionamento, tipi mappali, ecc..) e venivano utilizzate per la consultazione del pubblico in visura;

dalla matrice traevano origine anche le "canapine", ovvero altre copie destinate alla vendita al pubblico, il cui aggiornamento corrispondeva all'ultima levata della matrice interessata.

Inoltre si rileva come nel corso dell'anno 2002 sia stato completato il progetto di informatizzazione della cartografia catastale tramite l'implementazione di un sistema di gestione denominato Wegis (Web Enable GIS), ovvero una cartografia informatizzata basata su modelli di dati raster e vettoriali, quindi in linea con le attuali tecnologie informatiche; il tutto in sostituzione delle obsolete mappe di visura.

In ultima analisi mi permetto di rilevare, con un sussulto di romanticismo cartografico, che non sempre il progresso tecnologico porta all'ottenimento di un prodotto migliore (se non adeguatamente supportato dall'intelletto), tant'è che nel caso in specie dal prodotto cartografico offerto dalle mappe d'impianto nel primo quarto del secolo scorso con una limitata strumentazione di base (teodolite e stadia per la fase di rilevazione e penne a china per la restituzione grafica) si ottennero i risultati visibili alla sottostante figura A, mentre oggi (a quasi un secolo di distanza dalla composizione delle mappe d'impianto) in pieno fermento tecnologico con la cartografia informatizzata Wegis siamo innanzi al prodotto visibile alla figura B, una mappa quest'ultima con difetti di forma (per l'evidente scadimento della qualità grafica) e di sostanza (per la perdita di ortogonalità e parallelismi).



figura A - estratto originaria mappa di impianto



figura B - estratto attuale mappa Wegis

- Le mappe d'impianto nella Provincia di Grosseto -

Il territorio provinciale di Grosseto si compone di 28 Comuni articolati in un complesso di 3.355 fogli di impianto (al netto delle incidenze date dai fogli allegati e dai quadri d'unione); il tutto come di seguito elencato: Comune di Grosseto (con 168 fogli), Comune di Arcidosso (con 106 fogli), Comune di Campagnatico (con 129 fogli), Comune di Capalbio (con 49 fogli), Comune di Castel del Piano (con 84 fogli), Comune di Castell'Azzara (con 69 fogli), Comune di Castiglione della Pescaia (con 107 fogli), Comune di Cinigiano (con 164 fogli), Comune di Civitella Paganico (con 165 fogli), Comune di Follonica (con 34 fogli), Comune di Gavorrano (con 168 fogli), Comune di Isola del Giglio (con 78 fogli), Comune di Magliano in Toscana (con 84 fogli), Comune di Manciano (con 250 fogli), Comune di Massa Marittima (con 181 fogli), Comune di Monte Argentario (con 85 fogli), Comune di Monterotondo Marittimo (con 60 fogli), Comune di Montieri (con 107 fogli), Comune di Orbetello (con 71 fogli), Comune di Pitigliano (con 111 fogli), Comune di Roccalbegna (con 131 fogli), Comune di Roccastrada (con 282 fogli), Comune di Santa Fiora (con 55 fogli), Comune di Scansano (con 246 fogli), Comune di Scarlino (con 66 fogli), Comune di Seggiano (con 42 fogli), Comune di Semproniano (con 90 fogli) e Comune di Sorano (con 173 fogli).

- La conservazione delle mappe d'impianto a Grosseto -

La conservazione delle mappe d'impianto, così come disposto dal richiamato R.D. n. 2153/1938, è da intendersi sostanzialmente come l'inizio della validità dell'interessata cartografia ai fini dell'attività catastale.

Nella provincia di Grosseto le date di inizio conservazione catastale sono racchiuse in un arco temporale compreso tra gli anni 1940 e 1952; nello specifico di ciascun Comune si rilevano le seguenti date di inizio conservazione: Grosseto dal 1.03.1940, Arcidosso dal 1.08.1951, Campagnatico dal 1.03.1940, Capalbio dal 1.01.1943, Castel del Piano dal 1.08.1951, Castell'Azzara dal 1.08.1951, Castiglione della Pescaia dal 1.03.1940, Cinigiano dal 1.08.1951, Civitella Paganico dal 1.03.1940, Follonica dal 1.01.1943, Gavorrano dal 1.03.1940, Isola del Giglio dal 1.01.1943, Magliano in Toscana dal 1.10.1943, Manciano dal 1.12.1952, Massa Marittima dal 1.01.1943, Monte Argentario dal 1.01.1943, Monterotondo Marittimo dal 1.01.1943, Montieri dal 1.01.1943,

Orbetello dal 1.01.1943, Pitigliano dal 1.12.1952, Roccalbegna dal 1.08.1951, Roccastrada dal 1.03.1940, Santa Fiora dal 1.08.1951, Scansano dal 1.03.1940, Scarlino dal 1.03.1940, Seggiano dal 1.08.1951, Semproniano dal 1.08.1951 (ed in parte dal 1.12.1952) e Sorano dal 1.12.1952.

- La fase di rilievo delle mappe d'impianto a Grosseto -

Nella provincia di Grosseto le fasi di rilievo topografico delle mappe d'impianto risultano racchiuse in un arco temporale compreso tra gli anni 1924 e 1938 (esclusi gli allegati); nello specifico di ciascun Comune si rilevano le seguenti date di rilievo: Grosseto nel periodo 1924/26 (con gli allegati risalenti al 1959/82), Arcidosso nel periodo 1931/33, Campagnatico nel periodo 1925/29, per Capalbio nessun riferimento temporale (con allegati al 1978/80), Castel del Piano nel periodo 1931/35 (con allegati al 1975), per Castell'Azzara nessun riferimento temporale, Castiglione della Pescaia nel periodo 1925/27, Cinigiano nel periodo 1931/33, Civitella Paganico nel periodo 1927/28, Follonica nel periodo 1928/29 (con allegati al 1980), Gavorrano nel periodo 1925/28, per Isola del Giglio nessun riferimento temporale, Magliano in Toscana nel periodo 1930/31, Manciano nel periodo 1938, Massa Marittima nel periodo 1928/31 (con allegati al 1968), per Monte Argentario nessun riferimento temporale, Monterotondo Marittimo nel periodo 1929/30, Montieri nel periodo 1929, per Orbetello nessun riferimento temporale (con allegati al 1980/81), per Pitigliano nessun riferimento temporale, per Roccalbegna nessun riferimento temporale, Roccastrada nel periodo 1925/27, per Santa Fiora nessun riferimento temporale, Scansano nel periodo 1925/28, Scarlino nel periodo 1927/28, Seggiano nel periodo 1931/33, per Semproniano e Sorano nessun riferimento.

Il tutto come meglio precisato nelle seguenti schede tecniche di dettaglio, dove per ciascun Comune sono elencate le date di rilievo riferite ad ogni singolo foglio.

- Trasferimenti territoriali nella Provincia di Grosseto -

A margine della presente indagine storico-catastale è emerso come nel passato in più occasioni sono avvenuti dei trasferimenti catastali di porzioni territoriali tra Comuni limitrofi, in alcuni casi per l'integrazione superficiaria ed in altri casi per la costituzione di nuove entità

comunali; a tal proposito occorre ricordare come tali variazioni territoriali catastali siano state eseguite solo a seguito di precedenti modifiche dei confini amministrativi tra Comuni e/o di scissione di altri Comuni, pertanto nella seguente indagine si farà riferimento anche ai termini di legge che hanno determinato le variazioni amministrative delle consistenze territoriali comunali.

In relazione ai richiamati trasferimenti territoriali per integrazione superficiaria catastale, cronologicamente, si rileva il reciproco scambio di mappe tra i Comuni di Grosseto e Castiglione della Pescaia (con variazione territoriale catastale n. 317 del 7.07.1959), la cessione di mappe da Cinigiano a Castel del Piano (con variazione territoriale catastale n. 235 del 19.05.1960, a seguito del D.P.R. n. 454 del 10.04.1956) ed in ultimo la cessione di mappe da Piombino a Follonica (con variazione territoriale catastale del 17.03.1994, a seguito del D.P.R. del 13.03.1972 e Legge n. 241 del 6.05.1970), quest'ultima cessione di livello inter-provinciale essendo Piombino nella Provincia di Livorno.

In riferimento ai trasferimenti territoriali per la costituzione di nuove entità comunali si evidenziano, in ordine cronologico, le circostanze che hanno originato l'istituzione dei Comuni di Scarlino (con mappe provenienti da Gavorrano, di cui alla variazione territoriale catastale n. 1 del 1.07.1963 in base al D.P.R. n. 608 del 22.05.1960), di Capalbio (con mappe provenienti da Orbetello, di cui alla variazione territoriale catastale n. 415 del 31.03.1964 in base al D.P.R. n. 973 del 26.07.1960), di Monterotondo Marittimo (con mappe provenienti da Massa Marittima, di cui alla variazione territoriale catastale n. 142 del 24.03.1965 in base al D.P.R. n. 1640 del 7.12.1960) e di Semproniano (con mappe provenienti da Manciano - Roccalbegna - Santa Fiora, di cui alla variazione territoriale catastale n. 1343 del 15.07.1969 in base al D.P.R. n. 368 del 29.01.1963).

- Ringraziamenti -

Nella speranza di aver fornito un soddisfacente supporto tecnico ai geometri e quant'altri risultino interessati alla materia, con la presente - in ultimo e non per ultimo - si approfitta per esprimere riconoscenza a coloro che hanno permesso la realizzazione di questa laboriosa raccolta di dati storico-catastali, pertanto si ringraziano i funzionari dell'Agenzia delle Entrate/Territorio di Grosseto (sempre disponibili e collaborativi con le iniziative del nostro Collegio dei Geometri) ed i colleghi del Consiglio Direttivo del Collegio dei Geometri che mi hanno direttamente supportato in questa particolare iniziativa. Grazie.

Geom. Manuel Fabbri

COMUNI DELLA PROVINCIA DI GROSSETO

	1 - GROSSETO
	2 - ARCIDOSSO
	3 - CAMPAGNATICO
	4 - CAPALBIO
	5 - CASTEL DEL PIANO
	6 - CASTELL'AZZARA
	7 - CASTIGLIONE DELLA PESCAIA
	8 - CINIGIANO
	9 - CIVITELLA PAGANICO
	10 - FOLLONICA
	11 - GAVORRANO
	12 - ISOLA DEL GIGLIO
	13 - MAGLIANO IN TOSCANA
	14 - MANCIANO
	15 - MASSA MARITTIMA
	16 - MONTE ARGENTARIO
	17 - MONTEROTONDO MARITTIMO
	18 - MONTIERI
	19 - ORBETELLO
	20 - PITIGLIANO
	21 - ROCCALBEGNA
	22 - ROCCASTRADA
	23 - SANTA FIORA
	24 - SCANSANO
	25 - SCARLINO
	26 - SEGGIANO
	27 - SEMPRONIANO
	28 - SORANO

Schede Tecniche di Dettaglio
per singoli Comuni
della Provincia di Grosseto

<i>comune</i>	<i>vecchio codice cat.</i>	<i>nuovo codice cat.</i>	<i>data conservazione mappe impianto</i>
GROSSETO	I3AA	E202	1.03.1940

<i>DATA RILIEVO MAPPE D'IMPIANTO</i>					
<i>fogli di mappa</i>	<i>data rilievo mappa impianto</i>	<i>note</i>	<i>fogli di mappa</i>	<i>data rilievo mappa impianto</i>	<i>note</i>
1	1925		37	1924	
2	1925		38	1924	
3	nessuna indicazione		39	1924	
4	1925		40	1925	
5	1925		41	1925	
6	1925		42	1925	
7	1925		43	1925	
8	1925		44	1925	
9	1925		45	nessuna indicazione	
10	1925		46	1924	
11	1925		47	1924	
12	1925		48	1924	
13	1925		49	1924	
14	1925		50	1924	
15	1925		51	1924	
16	1925		52	1924	
17	1925		53	1924	
18	1925		54	1924	
19	1925		55	1925	
20	1925		56	1925	
21	1925		57	1925	
22	1925		58	nessuna indicazione	
23	1925		59	nessuna indicazione	
24	1925		60	nessuna indicazione	
25	1925		61	1924	
26	1925		62	1924	
27	1925		63	1924	
28	1925		64	1924	
29	1925		65	nessuna indicazione	
30	1925		66	nessuna indicazione	
31	1925		67	nessuna indicazione	
32	1925		68	nessuna indicazione	
33	1925		69	1924	
34	1925		70	1924	
35	1924		71	1924	
36	1924		72	1924	

DATA RILIEVO MAPPE D'IMPIANTO					
fogli di mappa	data rilievo mappa impianto	note	fogli di mappa	data rilievo mappa impianto	note
73	nessuna indicazione		111	nessuna indicazione	
74	nessuna indicazione		112	1926	
75	nessuna indicazione		113	nessuna indicazione	
76	nessuna indicazione		114	1926	
77	1925		115	1926	
78	1925		116	1926	
79	1925	poi Fig. 108 di CASTIGLIONE	117	1926	
80	nessuna indicazione		118	1926	
81	nessuna indicazione		119	1926	
82	1925		120	1926	
83	nessuna indicazione		121	1926	
84	nessuna indicazione		122	1926	
85	nessuna indicazione		123	1926	
86	nessuna indicazione		124	1926	
87	nessuna indicazione		125	1926	
88	nessuna indicazione		126	1926	
89	nessuna indicazione		127	1926	
90	nessuna indicazione		128	1926	
91	nessuna indicazione		129	1926	
92	nessuna indicazione		130	1926	
93	nessuna indicazione		131	1926	
94	nessuna indicazione		132	1926	
95	1925	poi Fig. 109 di CASTIGLIONE	133	1926	
96	1925		134	1926	
97	1925		135	nessuna indicazione	
98	1925		136	nessuna indicazione	
99	1925		137	1926	
100	nessuna indicazione		138	1926	
101	nessuna indicazione		139	1926	
102	nessuna indicazione		140	1926	
103	1925		141	1926	
104	1925		142	1926	
105	1925		143	1926	
106	1926		144	1926	
107	1926		145	1926	
108	nessuna indicazione		146	nessuna indicazione	
109	nessuna indicazione		147	1926	
110	nessuna indicazione		148	1926	

DATA RILIEVO MAPPE D'IMPIANTO					
fogli di mappa	data rilievo mappa impianto	note	fogli di mappa	data rilievo mappa impianto	note
149	nessuna indicazione		159	nessuna indicazione	
150	1926		160	nessuna indicazione	
151	nessuna indicazione		161	1926	
152	nessuna indicazione		162	nessuna indicazione	
153	nessuna indicazione		163	nessuna indicazione	
154	nessuna indicazione		164	1926	
155	nessuna indicazione		165	nessuna indicazione	
156	nessuna indicazione		166	nessuna indicazione	
157	1926		167	nessuna indicazione	
158	nessuna indicazione		168	nessuna indicazione	

All. 1	nessuna indicazione		All. 28	1959	ex Fg. 110
All. 2	nessuna indicazione		All. 29	1959	ex Fg. 196
All. 3	nessuna indicazione		All. 30	1959	ex Fg. 93
All. 4	nessuna indicazione		All. 31	1959	ex Fg. 229
All. 5	nessuna indicazione		All. 32	1959	ex Fg. 244
All. 6	nessuna indicazione		All. 33	nessuna indicazione	ex Fg. 232
All. 7	nessuna indicazione		All. 34	nessuna indicazione	ex Fg. 233
All. 8	nessuna indicazione		All. 35	nessuna indicazione	ex Fg. 234
All. 9	nessuna indicazione		All. 36	nessuna indicazione	ex Fg. 105
All. 10	1960	ex Fg. 251	All. 37	nessuna indicazione	ex Fg. 199
All. 11	1960	ex Fg. 252	All. 38	nessuna indicazione	ex Fg. 101
All. 12	nessuna indicazione		All. 39	nessuna indicazione	ex Fg. 221
All. 13	nessuna indicazione		All. 40	nessuna indicazione	ex Fg. 235
All. 14	nessuna indicazione		All. 41	1977/78	
All. 15	nessuna indicazione		All. 42	nessuna indicazione	
All. 16	nessuna indicazione		All. 43	nessuna indicazione	ex Fg. 262
All. 17	nessuna indicazione		All. 44	nessuna indicazione	ex Fg. 263
All. 18	nessuna indicazione		All. 45	1959	
All. 19	nessuna indicazione		All. 46	1959	
All. 20	nessuna indicazione		All. 47	1959	
All. 21	1976		All. 48	1959	
All. 22	1959	ex Fg. 238	All. 49	1959	
All. 23	1959	ex Fg. 108	All. 50	1959	
All. 24	1959	ex Fg. 249	All. 51	1959	
All. 25	1959	ex Fg. 259	All. 52	nessuna indicazione	
All. 26	1959	ex Fg. 242	All. 53	nessuna indicazione	
All. 27	1959	ex Fg. 243	All. 54	nessuna indicazione	

DATA RILIEVO MAPPE D'IMPIANTO					
fogli di mappa	data rilievo mappa impianto	note	fogli di mappa	data rilievo mappa impianto	note
All. 55	nessuna indicazione		All. 66	1960/78	exFg.214*
All. 56	1978		All. 67	nessuna indicazione	
All. 57	1979		All. 68	nessuna indicazione	
All. 58	1978	ex Fg. 202	All. 69	nessuna indicazione	
All. 59	nessuna indicazione	ex Fg. 204	All. 70	1959/68	
All. 60	1978	ex Fg. 174	All. 71	1960	ex Fg. 84
All. 61	nessuna indicazione		All. 72	1960	ex Fg. 181
All. 62	1978		All. 73	1982	
All. 63	non presente in archivio	solo in visura	All. 74	1982	
All. 64	1978	ex Fg. 187	All. 75	1960	ex Fg. 266
All. 65	1959				

Altre annotazioni:

Due mappe d'impianto del Comune di Grosseto sono passate poi al Comune di Castiglione della Pescaia (come segnalato in dettaglio nelle note soprastanti per singoli fogli) per l'integrazione del territorio comunale dello stesso Castiglione della Pescaia.

Altre annotazioni bis:

Due fogli di mappa del Comune di Grosseto provengono dal Comune di Castiglione della Pescaia, secondo la seguente conversione di numerazione:

Foglio Visura GROSSETO	ex Foglio Impianto d'origine	Foglio Visura GROSSETO	ex Foglio Impianto d'origine
169	57 - CASTIGLIONE d.P.	170	58 - CASTIGLIONE d.P.

N.B.) - Il trasferimento di reciproco territorio comunale tra i Comuni di Grosseto e Castiglione della Pescaia è riconducibile alla VARIAZIONE TERRITORIALE n° 317 del 07.07.1959

Altre annotazioni ter:

* _ Per All. 66 = copia assemblaggio All. 62°-52° Carta Tecnica d'Italia, ex Fg. 214-215 rilievo 1960; aggiornamento rilievo 1977/78 e aggiornamento rappresentazione 1979

COMUNE DI ARCIDOSO



- QUADRO D'UNIONE -

<i>comune</i>	<i>vecchio codice cat.</i>	<i>nuovo codice cat.</i>	<i>data conservazione mappe impianto</i>
ARCIDOSSO	I3AB	A369	1.08.1951

<i>DATA RILIEVO MAPPE D'IMPIANTO</i>					
<i>fogli di mappa</i>	<i>data rilievo mappa impianto</i>	<i>note</i>	<i>fogli di mappa</i>	<i>data rilievo mappa impianto</i>	<i>note</i>
1	1931		36	nessuna indicazione	
2	1931		37	nessuna indicazione	
3	1931		38	nessuna indicazione	
4	1931		39	nessuna indicazione	
5	1931		40	nessuna indicazione	
6	1931		41	nessuna indicazione	
7	1931		42	1932	
8	1931		43	nessuna indicazione	
9	1931		44	nessuna indicazione	
10	1931		45	nessuna indicazione	
11	1931/32		46	nessuna indicazione	
12	1932		47	nessuna indicazione	
13	1932		48	nessuna indicazione	
14	1932		49	nessuna indicazione	
15	1932		50	nessuna indicazione	
16	1932		51	nessuna indicazione	
17	1932		52	nessuna indicazione	
18	1932		53	nessuna indicazione	
19	1932		54	nessuna indicazione	
20	nessuna indicazione		55	nessuna indicazione	
21	1932		56	nessuna indicazione	
22	1932/33		57	nessuna indicazione	
23	nessuna indicazione		58	nessuna indicazione	
24	nessuna indicazione		59	nessuna indicazione	
25	nessuna indicazione		60	nessuna indicazione	
26	nessuna indicazione		61	nessuna indicazione	
27	nessuna indicazione		62	nessuna indicazione	
28	nessuna indicazione		63	nessuna indicazione	
29	1932		64	nessuna indicazione	
30	nessuna indicazione		65	nessuna indicazione	
31	nessuna indicazione		66	nessuna indicazione	
32	nessuna indicazione		67	nessuna indicazione	
33	nessuna indicazione		68	nessuna indicazione	
34	nessuna indicazione		69	nessuna indicazione	
35	nessuna indicazione		70	nessuna indicazione	

<i>DATA RILIEVO MAPPE D'IMPIANTO</i>					
<i>fogli di mappa</i>	<i>data rilievo mappa impianto</i>	<i>note</i>	<i>fogli di mappa</i>	<i>data rilievo mappa impianto</i>	<i>note</i>
71	nessuna indicazione		89	nessuna indicazione	
72	nessuna indicazione		90	nessuna indicazione	
73	nessuna indicazione		91	nessuna indicazione	
74	nessuna indicazione		92	nessuna indicazione	
75	nessuna indicazione		93	nessuna indicazione	
76	nessuna indicazione		94	nessuna indicazione	
77	nessuna indicazione		95	nessuna indicazione	
78	nessuna indicazione		96	nessuna indicazione	
79	nessuna indicazione		97	nessuna indicazione	
80	nessuna indicazione		98	nessuna indicazione	
81	nessuna indicazione		99	nessuna indicazione	
82	nessuna indicazione		100	nessuna indicazione	
83	nessuna indicazione		101	nessuna indicazione	
84	nessuna indicazione		102	nessuna indicazione	
85	nessuna indicazione		103	nessuna indicazione	
86	nessuna indicazione		104	nessuna indicazione	
87	nessuna indicazione		105	nessuna indicazione	
88	nessuna indicazione		106	nessuna indicazione	
			All. 1	nessuna indicazione	

ARCIDOSSO pg.2

COMUNE DI CAMPAGNATICO



- QUADRO D'UNIONE -

<i>comune</i>	<i>vecchio codice cat.</i>	<i>nuovo codice cat.</i>	<i>data conservazione mappe impianto</i>
CAMPAGNATICO	I3AC	B497	1.03.1940

<i>DATA RILIEVO MAPPE D'IMPIANTO</i>					
<i>fogli di mappa</i>	<i>data rilievo mappa impianto</i>	<i>note</i>	<i>fogli di mappa</i>	<i>data rilievo mappa impianto</i>	<i>note</i>
1	nessuna indicazione		36	nessuna indicazione	
2	1928		37	1926	
3	nessuna indicazione		38	1926	
4	nessuna indicazione		39	1926	
5	nessuna indicazione		40	1926	
6	1926		41	1926	
7	nessuna indicazione		42	1929	
8	1926		43	1925	
9	1926		44	1926	
10	1926		45	1926	
11	nessuna indicazione		46	1925/26	
12	1926		47	1925	
13	1927		48	1925/26	
14	1927		49	1925	
15	1927		50	1925	
16	1927		51	1925	
17	1927		52	1925	
18	1927		53	1925	
19	1927		54	1925	
20	1926		55	1925	
21	1926		56	1925	
22	1926		57	1926	
23	1926		58	1926	
24	1926		59	1926	
25	1926		60	1926	
26	1926		61	1925	
27	nessuna indicazione		62	1926	
28	nessuna indicazione		63	1926	
29	nessuna indicazione		64	1926	
30	nessuna indicazione		65	1925	
31	nessuna indicazione		66	1925	
32	1926		67	1925	
33	1926		68	1925	
34	1926		69	1929	
35	nessuna indicazione		70	1929	

DATA RILIEVO MAPPE D'IMPIANTO					
<i>fogli di mappa</i>	<i>data rilievo mappa impianto</i>	<i>note</i>	<i>fogli di mappa</i>	<i>data rilievo mappa impianto</i>	<i>note</i>
71	1929		100	1927	
72	1925		101	1926	
73	1925		102	1927	
74	1925		103	nessuna indicazione	
75	1925		104	1925	
76	1926		105	1926	
77	1925		106	1926	
78	1925		107	1926	
79	1925		108	1926	
80	1925		109	1926	
81	1925		110	1926	
82	1925		111	1926	
83	nessuna indicazione		112	1926	
84	nessuna indicazione		113	nessuna indicazione	
85	1926		114	1927	
86	nessuna indicazione		115	1925	
87	1926		116	1925	
88	1926		117	1925	
89	1926		118	1925	
90	nessuna indicazione		119	1925	
91	1926		120	1926	
92	1926		121	1926	
93	nessuna indicazione		122	1926	
94	1926		123	1926	
95	1926		124	nessuna indicazione	
96	1926		125	1926	
97	1926/27		126	1926	
98	1926/27		127	1926	
99	1927		128	1926	
			129	1926	

CAMPAGNATICO pg.2

<i>comune</i>	<i>vecchio codice cat.</i>	<i>nuovo codice cat.</i>	<i>data conservazione mappe impianto</i>
CAPALBIO	I3AD	B646	1.01.1943

<i>DATA RILIEVO MAPPE D'IMPIANTO</i>					
<i>fogli di mappa</i>	<i>data rilievo mappa impianto</i>	<i>note</i>	<i>fogli di mappa</i>	<i>data rilievo mappa impianto</i>	<i>note</i>
42	nessuna indicazione		All. 3	1978/80	
All. 1	nessuna indicazione		All. 4	1980	

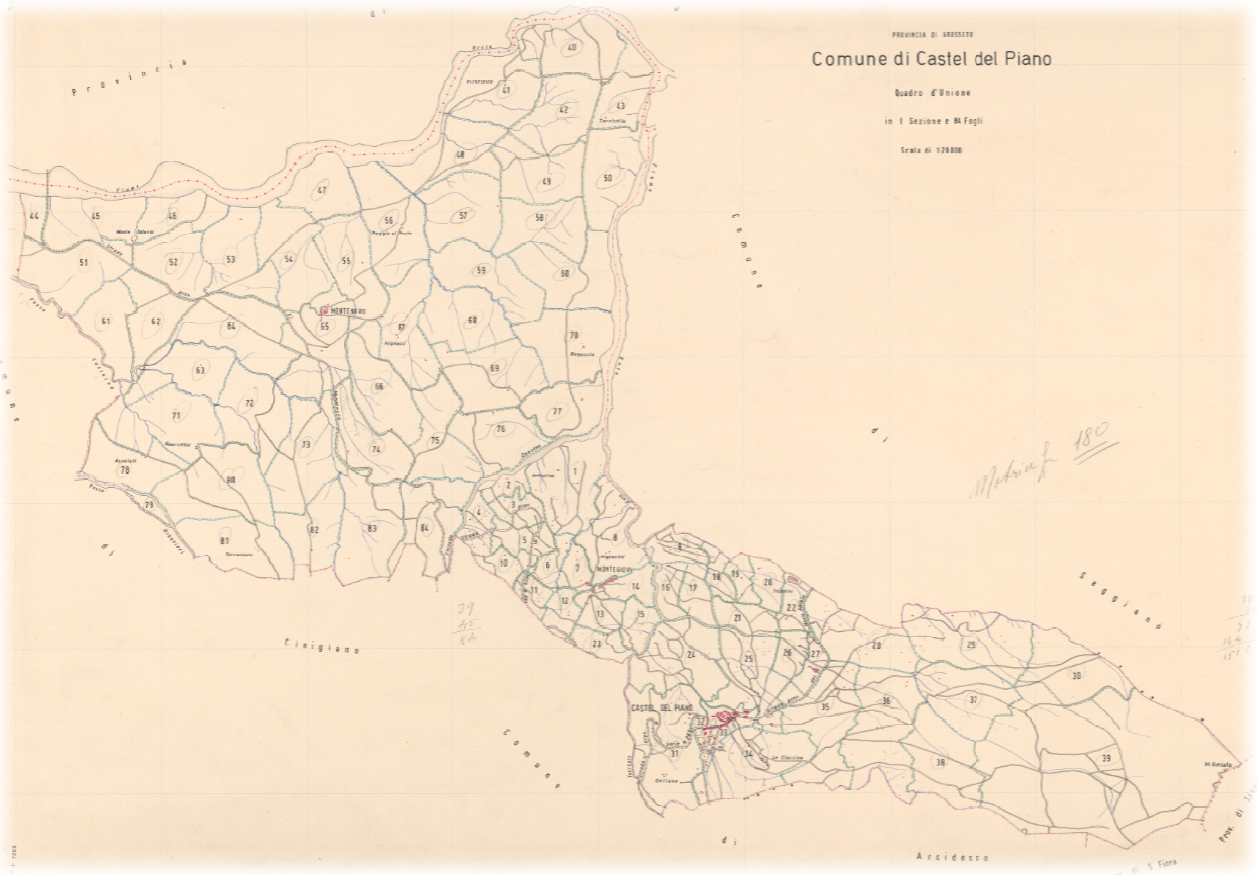
Altre annotazioni:

I restanti fogli di mappa del Comune di Capalbio provengono dal Comune di Orbetello, secondo la seguente conversione di numerazione:

<i>Foglio Visura CAPALBIO</i>	<i>ex Foglio Impianto d'origine</i>	<i>Foglio Visura CAPALBIO</i>	<i>ex Foglio Impianto d'origine</i>
1	49 - ORBETELLO	26	81 - ORBETELLO
2	52 - ORBETELLO	27	82 - ORBETELLO
3	47 - ORBETELLO	28	83 - ORBETELLO
4	50 - ORBETELLO	29	84 - ORBETELLO
5	53 - ORBETELLO	30	74 - ORBETELLO
6	55 - ORBETELLO	31	75 - ORBETELLO
7	54 - ORBETELLO	32	76 - ORBETELLO
8	56 - ORBETELLO	33	85 - ORBETELLO
9	44 - ORBETELLO	34	97 - ORBETELLO
10	45 - ORBETELLO	35	98 - ORBETELLO
11	46 - ORBETELLO	36	99 - ORBETELLO
12	69 - ORBETELLO	37	100 - ORBETELLO
13	48 - ORBETELLO	38	101 - ORBETELLO
14	51 - ORBETELLO	39	102 - ORBETELLO
15	70 - ORBETELLO	40	103 - ORBETELLO
16	71 - ORBETELLO	41	104 - ORBETELLO
17	72 - ORBETELLO	42	111/parte - ORBETELLO
18	73 - ORBETELLO	43	112/parte - ORBETELLO
19	57 - ORBETELLO	44	113 - ORBETELLO
20	67 - ORBETELLO	45	114 - ORBETELLO
21	77 - ORBETELLO	46	116 - ORBETELLO
22	68 - ORBETELLO	47	115 - ORBETELLO
23	78 - ORBETELLO	48	117 - ORBETELLO
24	80 - ORBETELLO	49	118 - ORBETELLO
25	79 - ORBETELLO		

N.B.) - Il trasferimento di territorio comunale dal Comune di Orbetello al Comune di Capalbio è riconducibile alla VARIAZIONE TERRITORIALE n° 415 del 31.03.1964 (DPR n. 973 del 26.07.1960)

COMUNE DI CASTEL DEL PIANO



- QUADRO D'UNIONE -



- QUADRO D'UNIONE ORIGINARIO -

<i>comune</i>	<i>vecchio codice cat.</i>	<i>nuovo codice cat.</i>	<i>data conservazione mappe impianto</i>
CASTEL DEL PIANO	I3AE	C085	1.08.1951

<i>DATA RILIEVO MAPPE D'IMPIANTO</i>					
<i>fogli di mappa</i>	<i>data rilievo mappa impianto</i>	<i>note</i>	<i>fogli di mappa</i>	<i>data rilievo mappa impianto</i>	<i>note</i>
1	1931		31	nessuna indicazione	
2	1931		32	nessuna indicazione	
3	1931		33	nessuna indicazione	
4	1931		34	nessuna indicazione	
5	1931		35	nessuna indicazione	
6	1931		36	nessuna indicazione	
7	1932		37	nessuna indicazione	
8	nessuna indicazione		38	nessuna indicazione	
9	nessuna indicazione		39	1932	
10	1931		40	provieni da altro comune	ex Fg. 1 di CINIGIANO
11	1931		41	provieni da altro comune	ex Fg. 2 di CINIGIANO
12	1932		42	provieni da altro comune	ex Fg. 3 di CINIGIANO
13	1932		43	provieni da altro comune	ex Fg. 4 di CINIGIANO
14	1932		44	nessuna indicazione	in parte Fg. 13 di CINIGIANO
15	nessuna indicazione		45	provieni da altro comune	ex Fg. 14 di CINIGIANO
16	nessuna indicazione		46	provieni da altro comune	ex Fg. 15 di CINIGIANO
17	nessuna indicazione		47	provieni da altro comune	ex Fg. 16 di CINIGIANO
18	nessuna indicazione		48	provieni da altro comune	ex Fg. 17 di CINIGIANO
19	nessuna indicazione		49	provieni da altro comune	ex Fg. 18 di CINIGIANO
20	nessuna indicazione		50	provieni da altro comune	ex Fg. 19 di CINIGIANO
21	nessuna indicazione		51	provieni da altro comune	ex Fg. 27 di CINIGIANO
22	nessuna indicazione		52	provieni da altro comune	ex Fg. 28 di CINIGIANO
23	1932		53	provieni da altro comune	ex Fg. 29 di CINIGIANO
24	nessuna indicazione		54	provieni da altro comune	ex Fg. 30 di CINIGIANO
25	1935		55	provieni da altro comune	ex Fg. 31 di CINIGIANO
26	nessuna indicazione		56	provieni da altro comune	ex Fg. 32 di CINIGIANO
27	nessuna indicazione		57	provieni da altro comune	ex Fg. 33 di CINIGIANO
28	nessuna indicazione		58	provieni da altro comune	ex Fg. 34 di CINIGIANO
29	nessuna indicazione		59	provieni da altro comune	ex Fg. 35 di CINIGIANO
30	nessuna indicazione		60	provieni da altro comune	ex Fg. 36 di CINIGIANO

CASTEL DEL PIANO pg.1

DATA RILIEVO MAPPE D'IMPIANTO					
fogli di mappa	data rilievo mappa impianto	note	fogli di mappa	data rilievo mappa impianto	note
61	nessuna indicazione	in parte Fg. 45 di CINIGIANO	73	proviene da altro comune	ex Fg. 73 di CINIGIANO
62	proviene da altro comune	ex Fg. 46 di CINIGIANO	74	proviene da altro comune	ex Fg. 74 di CINIGIANO
63	proviene da altro comune	ex Fg. 47 di CINIGIANO	75	proviene da altro comune	ex Fg. 75 di CINIGIANO
64	proviene da altro comune	ex Fg. 48 di CINIGIANO	76	proviene da altro comune	ex Fg. 76 di CINIGIANO
65	proviene da altro comune	ex Fg. 49 di CINIGIANO	77	proviene da altro comune	ex Fg. 77 di CINIGIANO
66	proviene da altro comune	ex Fg. 50 di CINIGIANO	78	proviene da altro comune	ex Fg. 70 di CINIGIANO
67	proviene da altro comune	ex Fg. 51 di CINIGIANO	79	nessuna indicazione	in parte Fg. 94 di CINIGIANO
68	proviene da altro comune	ex Fg. 52 di CINIGIANO	80	proviene da altro comune	ex Fg. 95 di CINIGIANO
69	proviene da altro comune	ex Fg. 53 di CINIGIANO	81	proviene da altro comune	ex Fg. 96 di CINIGIANO
70	proviene da altro comune	ex Fg. 54 di CINIGIANO	82	nessuna indicazione	in parte Fg. 97 di CINIGIANO
71	proviene da altro comune	ex Fg. 71 di CINIGIANO	83	proviene da altro comune	ex Fg. 98 di CINIGIANO
72	proviene da altro comune	ex Fg. 72 di CINIGIANO	84	proviene da altro comune	ex Fg. 99 di CINIGIANO

All. 1	nessuna indicazione		All. 3	nessuna indicazione	
All. 2	nessuna indicazione		All. 4	1975	

Altre annotazioni:

Alcune mappe d'impianto del Comune di Castel del Piano provengono dal Comune di Cinigiano (come segnalato in dettaglio nelle note soprastanti per singoli fogli).

I fogli trasferiti "in parte" al nuovo Comune, rimangono comunque residualmente in carico anche al Comune d'origine.

N.B.) - Il trasferimento di territorio comunale dal Comune di Cinigiano al Comune di Castel del Piano è riconducibile alla VARIAZIONE TERRITORIALE n° 235 del 19.05.1960 (DPR n. 454 del 10.04.1956)

COMUNE DI CASTELL'AZZARA



- QUADRO D'UNIONE -

<i>comune</i>	<i>vecchio codice cat.</i>	<i>nuovo codice cat.</i>	<i>data conservazione mappe impianto</i>
CASTELL'AZZARA	I3AF	C147	1.08.1951

<i>DATA RILIEVO MAPPE D'IMPIANTO</i>					
<i>fogli di mappa</i>	<i>data rilievo mappa impianto</i>	<i>note</i>	<i>fogli di mappa</i>	<i>data rilievo mappa impianto</i>	<i>note</i>
1	nessuna indicazione		36	nessuna indicazione	
2	nessuna indicazione		37	nessuna indicazione	
3	nessuna indicazione		38	nessuna indicazione	
4	nessuna indicazione		39	nessuna indicazione	
5	nessuna indicazione		40	nessuna indicazione	
6	nessuna indicazione		41	nessuna indicazione	
7	nessuna indicazione		42	nessuna indicazione	
8	nessuna indicazione		43	nessuna indicazione	
9	nessuna indicazione		44	nessuna indicazione	
10	nessuna indicazione		45	nessuna indicazione	
11	nessuna indicazione		46	nessuna indicazione	
12	nessuna indicazione		47	nessuna indicazione	
13	nessuna indicazione		48	nessuna indicazione	
14	nessuna indicazione		49	nessuna indicazione	
15	nessuna indicazione		50	nessuna indicazione	
16	nessuna indicazione		51	nessuna indicazione	
17	nessuna indicazione		52	nessuna indicazione	
18	nessuna indicazione		53	nessuna indicazione	
19	nessuna indicazione		54	nessuna indicazione	
20	nessuna indicazione		55	nessuna indicazione	
21	nessuna indicazione		56	nessuna indicazione	
22	nessuna indicazione		57	nessuna indicazione	
23	nessuna indicazione		58	nessuna indicazione	
24	nessuna indicazione		59	nessuna indicazione	
25	nessuna indicazione		60	nessuna indicazione	
26	nessuna indicazione		61	nessuna indicazione	
27	nessuna indicazione		62	nessuna indicazione	
28	nessuna indicazione		63	nessuna indicazione	
29	nessuna indicazione		64	nessuna indicazione	
30	nessuna indicazione		65	nessuna indicazione	
31	nessuna indicazione		66	nessuna indicazione	
32	nessuna indicazione		67	nessuna indicazione	
33	nessuna indicazione		68	nessuna indicazione	
34	nessuna indicazione		69	nessuna indicazione	
35	nessuna indicazione				

<i>comune</i>	<i>vecchio codice cat.</i>	<i>nuovo codice cat.</i>	<i>data conservazione mappe impianto</i>
CASTIGLIONE DELLA PESCAIA	I3AG	C310	1.03.1940

<i>DATA RILIEVO MAPPE D'IMPIANTO</i>					
<i>fogli di mappa</i>	<i>data rilievo mappa impianto</i>	<i>note</i>	<i>fogli di mappa</i>	<i>data rilievo mappa impianto</i>	<i>note</i>
1	1925		36	1926	
2	1925		37	1926	
3	1925		38	1926	
4	1925		39	1926	
5	1926		40	1926	
6	1926		41	1926	
7	1926		42	1926	
8	1926		43	1927	
9	1925		44	1927	
10	1925		45	1926	
11	1925		46	1927	
12	1925		47	1926	
13	1925		48	1926	
14	1925		49	1926	
15	1925		50	1925	
16	1925		51	1925	
17	1926		52	1925	
18	1926		53	1925	
19	1925		54	1925	
20	1925		55	nessuna indicazione	
21	1926		56	1925	
22	1925		57	1925	poi Fg. 169 di GROSSETO
23	1925		58	1925	poi Fg. 170 di GROSSETO
24	1925		59	1927	
25	1925		60	1927	
26	1925		61	1927	
27	1925		62	1927	
28	1926		63	nessuna indicazione	
29	1926		64	1927	
30	1926		65	1927	
31	1926		66	1927	
32	1926		67	1927	
33	1926		68	nessuna indicazione	
34	1926		69	1927	
35	1926		70	1927	

DATA RILIEVO MAPPE D'IMPIANTO					
fogli di mappa	data rilievo mappa impianto	note	fogli di mappa	data rilievo mappa impianto	note
71	1927		89	1927	
72	1927		90	1927	
73	1927		91	1927	
74	1927		92	1927	
75	1927		93	1927	
76	1927		94	1927	
77	1927		95	1927	
78	1927		96	1927	
79	1927		97	1927	
80	1927		98	1927	
81	1927		99	1927	
82	1927		100	1927	
83	1927		101	1927	
84	1927		102	nessuna indicazione	
85	1927		103	1927	
86	1927		104	1927	
87	1927		105	1927	
88	1927		106	1927	
			107	nessuna indicazione	

All. 1	nessuna indicazione		All. 10	nessuna indicazione	
All. 2	nessuna indicazione		All. 11	nessuna indicazione	
All. 3	nessuna indicazione		All. 12	nessuna indicazione	
All. 4	nessuna indicazione		All. 13	nessuna indicazione	
All. 5	nessuna indicazione		All. 14	nessuna indicazione	
All. 6	nessuna indicazione		All. 15	nessuna indicazione	
All. 7	nessuna indicazione		All. 16	nessuna indicazione	
All. 8	nessuna indicazione		All. 17	non presente in archivio	solo in visura
All. 9	nessuna indicazione		All. 18	nessuna indicazione	

Altre annotazioni:
 Due mappe d'impianto del Comune di Castiglione della Pescaia sono passate poi al Comune di Grosseto (come segnalato in dettaglio nelle note soprastanti per singoli fogli) per l'integrazione del territorio comunale dello stesso Grosseto.

Altre annotazioni bis:
 Due fogli di mappa del Comune di Castiglione della Pescaia provengono dal Comune di Grosseto, secondo la seguente conversione di numerazione:

Fg. Visura CASTIGLIONE	ex Foglio Impianto d'origine	Fg. Visura CASTIGLIONE	ex Foglio Impianto d'origine
108	79 - GROSSETO	109	95 - GROSSETO

N.B.) - Il trasferimento di reciproco territorio comunale tra i Comuni di Grosseto e Castiglione della Pescaia è riconducibile alla VARIAZIONE TERRITORIALE n° 317 del 07.07.1959

COMUNE DI CINIQUANO



- QUADRO D'UNIONE -

<i>comune</i>	<i>vecchio codice cat.</i>	<i>nuovo codice cat.</i>	<i>data conservazione mappe impianto</i>
CINIGIANO	I3AH	C705	1.08.1951

<i>DATA RILIEVO MAPPE D'IMPIANTO</i>					
<i>fogli di mappa</i>	<i>data rilievo mappa impianto</i>	<i>note</i>	<i>fogli di mappa</i>	<i>data rilievo mappa impianto</i>	<i>note</i>
1	1932	poi Fg. 40 di CasteldelPiano	33	1932	poi Fg. 57 di CasteldelPiano
2	1932	poi Fg. 41 di CasteldelPiano	34	1932	poi Fg. 58 di CasteldelPiano
3	1932	poi Fg. 42 di CasteldelPiano	35	1932	poi Fg. 59 di CasteldelPiano
4	1932	poi Fg. 43 di CasteldelPiano	36	1932	poi Fg. 60 di CasteldelPiano
5	1931		37	nessuna indicazione	
6	1931		38	nessuna indicazione	
7	1931		39	1931	
8	1931		40	1931	
9	1931		41	nessuna indicazione	
10	1931		42	1931/32	
11	1931/32		43	1932	
12	1932		44	1932	
13	1932	Poi in parte Fg. 44 Casteld.P	45	1932	Poi in parte Fg.61 CasteldP
14	1932	poi Fg. 45 di CasteldelPiano	46	1932	poi Fg. 62 di CasteldelPiano
15	1932	poi Fg. 46 di CasteldelPiano	47	1932	poi Fg. 63 di CasteldelPiano
16	1932	poi Fg. 47 di CasteldelPiano	48	1932	poi Fg. 64 di CasteldelPiano
17	1932	poi Fg. 48 di CasteldelPiano	49	1932	poi Fg. 65 di CasteldelPiano
18	1932	poi Fg. 49 di CasteldelPiano	50	nessuna indicazione	poi Fg. 66 di CasteldelPiano
19	nessuna indicazione	poi Fg. 50 di CasteldelPiano	51	nessuna indicazione	poi Fg. 67 di CasteldelPiano
20	1931		52	nessuna indicazione	poi Fg. 68 di CasteldelPiano
21	1931		53	nessuna indicazione	poi Fg. 69 di CasteldelPiano
22	1931		54	nessuna indicazione	poi Fg. 70 di CasteldelPiano
23	1931		55	nessuna indicazione	
24	1932		56	nessuna indicazione	
25	1932		57	nessuna indicazione	
26	1932		58	nessuna indicazione	
27	1932	poi Fg. 51 di CasteldelPiano	59	nessuna indicazione	
28	1932	poi Fg. 52 di CasteldelPiano	60	nessuna indicazione	
29	1932	poi Fg. 53 di CasteldelPiano	61	nessuna indicazione	
30	1932	poi Fg. 54 di CasteldelPiano	62	1931	
31	1932	poi Fg. 55 di CasteldelPiano	63	1931	
32	1932	poi Fg. 56 di CasteldelPiano	64	1931	

DATA RILIEVO MAPPE D'IMPIANTO					
fogli di mappa	data rilievo mappa impianto	note	fogli di mappa	data rilievo mappa impianto	note
65	1931		101	nessuna indicazione	
66	1931		102	1932/33	
67	1932		103	nessuna indicazione	
68	1932		104	1931	
69	1932		105	1931	
70	1932	poi Fig. 78 di CasteldelPiano	106	1931	
71	nessuna indicazione	poi Fig. 71 di CasteldelPiano	107	1931	
72	1932	poi Fig. 72 di CasteldelPiano	108	1931	
73	1932	poi Fig. 73 di CasteldelPiano	109	1931	
74	nessuna indicazione	poi Fig. 74 di CasteldelPiano	110	1931	
75	nessuna indicazione	poi Fig. 75 di CasteldelPiano	111	1931	
76	nessuna indicazione	poi Fig. 76 di CasteldelPiano	112	1931	
77	nessuna indicazione	poi Fig. 77 di CasteldelPiano	113	1931/32	
78	nessuna indicazione		114	1931/32	
79	nessuna indicazione		115	1933	
80	nessuna indicazione		116	1932	
81	nessuna indicazione		117	nessuna indicazione	
82	nessuna indicazione		118	nessuna indicazione	
83	nessuna indicazione		119	nessuna indicazione	
84	nessuna indicazione		120	nessuna indicazione	
85	nessuna indicazione		121	nessuna indicazione	
86	nessuna indicazione		122	nessuna indicazione	
87	1931		123	nessuna indicazione	
88	1931/32		124	nessuna indicazione	
89	nessuna indicazione		125	nessuna indicazione	
90	nessuna indicazione		126	nessuna indicazione	
91	1931		127	nessuna indicazione	
92	1931/32		128	nessuna indicazione	
93	1932		129	1931	
94	1932	poi in parte Fig. 79 Casteld.P	130	1931	
95	1932	poi Fig. 80 di CasteldelPiano	131	1931	
96	1932	poi Fig. 81 di CasteldelPiano	132	nessuna indicazione	
97	1932		133	1931	
98	1932	poi Fig. 83 di CasteldelPiano	134	1931	
99	nessuna indicazione	poi Fig. 84 di CasteldelPiano	135	1931	
100	nessuna indicazione		136	1931	

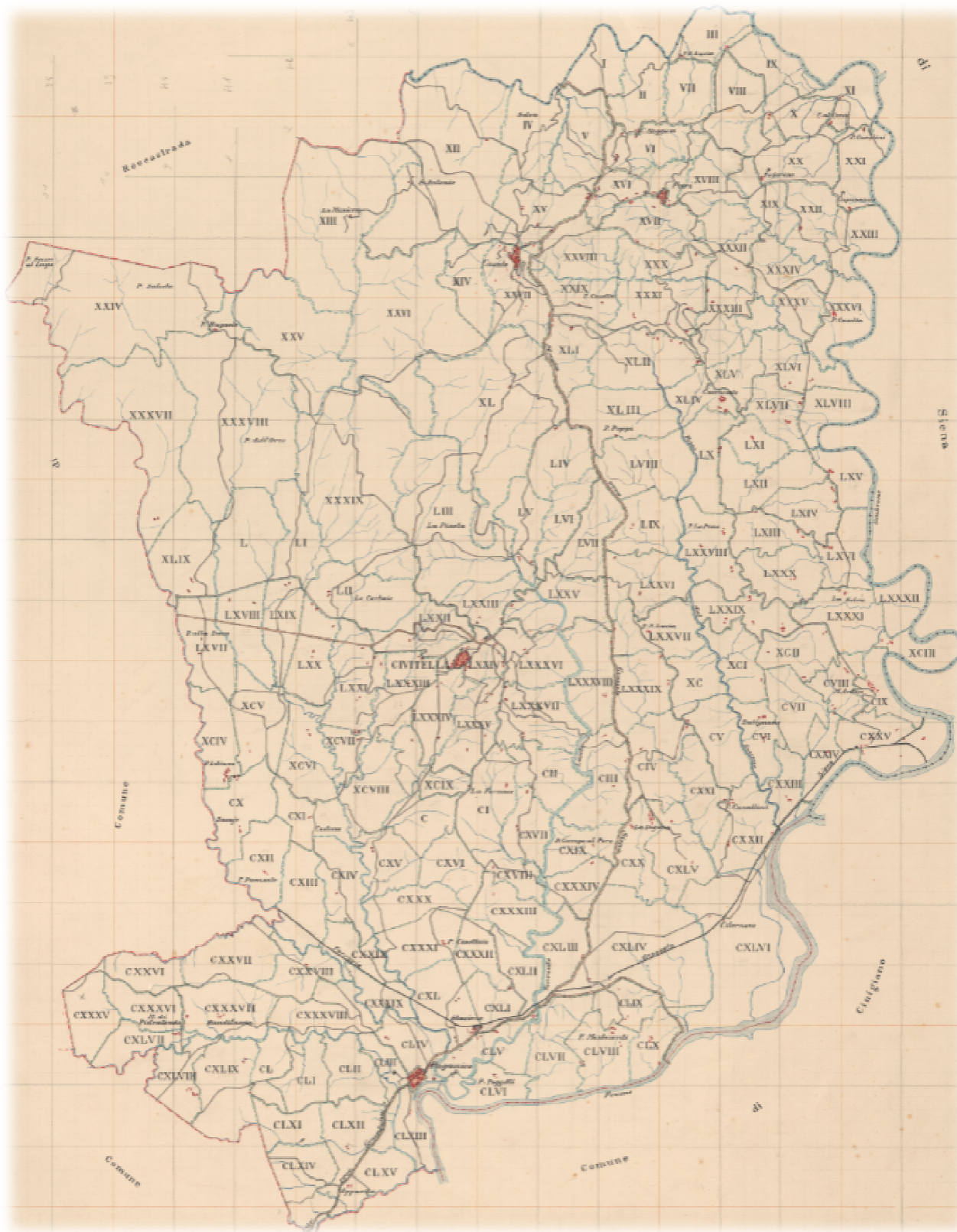
DATA RILIEVO MAPPE D'IMPIANTO					
fogli di mappa	data rilievo mappa impianto	note	fogli di mappa	data rilievo mappa impianto	note
137	1932		173	nessuna indicazione	
138	1932		174	nessuna indicazione	
139	1933		175	nessuna indicazione	
140	nessuna indicazione		176	nessuna indicazione	
141	nessuna indicazione		177	nessuna indicazione	
142	nessuna indicazione		178	nessuna indicazione	
143	nessuna indicazione		179	nessuna indicazione	
144	nessuna indicazione		180	nessuna indicazione	
145	nessuna indicazione		181	nessuna indicazione	
146	nessuna indicazione		182	nessuna indicazione	
147	nessuna indicazione		183	nessuna indicazione	
148	nessuna indicazione		184	nessuna indicazione	
149	nessuna indicazione		185	nessuna indicazione	
150	nessuna indicazione		186	nessuna indicazione	
151	nessuna indicazione		187	nessuna indicazione	
152	nessuna indicazione		188	nessuna indicazione	
153	nessuna indicazione		189	nessuna indicazione	
154	nessuna indicazione		190	nessuna indicazione	
155	nessuna indicazione		191	nessuna indicazione	
156	nessuna indicazione		192	nessuna indicazione	
157	nessuna indicazione		193	nessuna indicazione	
158	nessuna indicazione		194	nessuna indicazione	
159	nessuna indicazione		195	nessuna indicazione	
160	nessuna indicazione		196	nessuna indicazione	
161	nessuna indicazione		197	nessuna indicazione	
162	nessuna indicazione		198	nessuna indicazione	
163	nessuna indicazione		199	nessuna indicazione	
164	nessuna indicazione		200	nessuna indicazione	
165	nessuna indicazione		201	nessuna indicazione	
166	nessuna indicazione		202	nessuna indicazione	
167	nessuna indicazione		203	nessuna indicazione	
168	nessuna indicazione		204	nessuna indicazione	
169	nessuna indicazione		205	nessuna indicazione	
170	nessuna indicazione		206	nessuna indicazione	
171	nessuna indicazione		207	nessuna indicazione	
172	nessuna indicazione		208	nessuna indicazione	
			All. 1	nessuna indicazione	

Altre annotazioni:

Alcune mappe d'impianto del Comune di Cinigiano sono passate poi al Comune di Castel del Piano (come segnalato in dettaglio nelle note soprastanti per singoli fogli) per l'integrazione del territorio comunale dello stesso Castel del P.

N.B.) - Il trasferimento di territorio comunale dal Comune di Cinigiano al Comune di Castel del Piano è riconducibile alla VARIAZIONE TERRITORIALE n° 235 del 19.05.1960 (DPR n. 454 del 10.04.1956)

COMUNE DI CIVITELLA PAGANICO



- QUADRO D'UNIONE -

<i>comune</i>	<i>vecchio codice cat.</i>	<i>nuovo codice cat.</i>	<i>data conservazione mappe impianto</i>
CIVITELLA PAGANICO	I3AI	C782	1.03.1940

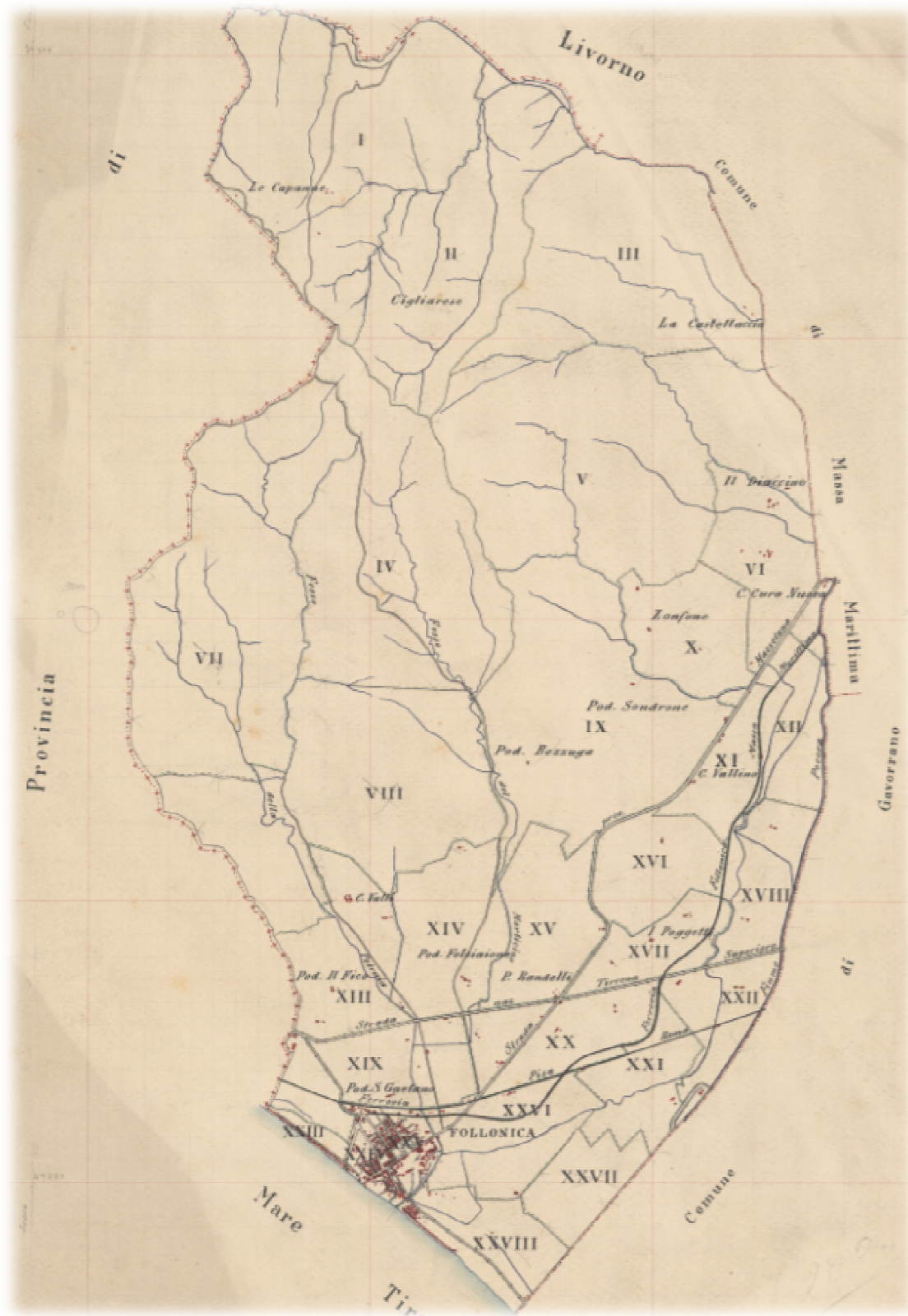
<i>DATA RILIEVO MAPPE D'IMPIANTO</i>					
<i>fogli di mappa</i>	<i>data rilievo mappa impianto</i>	<i>note</i>	<i>fogli di mappa</i>	<i>data rilievo mappa impianto</i>	<i>note</i>
1	nessuna indicazione		37	nessuna indicazione	
2	nessuna indicazione		38	nessuna indicazione	
3	nessuna indicazione		39	nessuna indicazione	
4	nessuna indicazione		40	nessuna indicazione	
5	nessuna indicazione		41	1928	
6	nessuna indicazione		42	1928	
7	nessuna indicazione		43	1928	
8	nessuna indicazione		44	1928	
9	nessuna indicazione		45	nessuna indicazione	
10	nessuna indicazione		46	nessuna indicazione	
11	nessuna indicazione		47	nessuna indicazione	
12	nessuna indicazione		48	nessuna indicazione	
13	nessuna indicazione		49	nessuna indicazione	
14	nessuna indicazione		50	nessuna indicazione	
15	nessuna indicazione		51	nessuna indicazione	
16	nessuna indicazione		52	nessuna indicazione	
17	nessuna indicazione		53	nessuna indicazione	
18	nessuna indicazione		54	nessuna indicazione	
19	nessuna indicazione		55	nessuna indicazione	
20	nessuna indicazione		56	nessuna indicazione	
21	nessuna indicazione		57	1928	
22	nessuna indicazione		58	1928	
23	nessuna indicazione		59	1928	
24	nessuna indicazione		60	1928	
25	nessuna indicazione		61	nessuna indicazione	
26	nessuna indicazione		62	nessuna indicazione	
27	nessuna indicazione		63	nessuna indicazione	
28	nessuna indicazione		64	nessuna indicazione	
29	nessuna indicazione		65	nessuna indicazione	
30	nessuna indicazione		66	nessuna indicazione	
31	nessuna indicazione		67	nessuna indicazione	
32	nessuna indicazione		68	nessuna indicazione	
33	nessuna indicazione		69	nessuna indicazione	
34	nessuna indicazione		70	nessuna indicazione	
35	nessuna indicazione		71	nessuna indicazione	
36	nessuna indicazione		72	nessuna indicazione	

DATA RILIEVO MAPPE D'IMPIANTO					
fogli di mappa	data rilievo mappa impianto	note	fogli di mappa	data rilievo mappa impianto	note
73	nessuna indicazione		111	nessuna indicazione	
74	nessuna indicazione		112	nessuna indicazione	
75	1928		113	nessuna indicazione	
76	1928		114	nessuna indicazione	
77	1928		115	nessuna indicazione	
78	1928		116	nessuna indicazione	
79	1928		117	1928	
80	nessuna indicazione		118	nessuna indicazione	
81	nessuna indicazione		119	1928	
82	nessuna indicazione		120	nessuna indicazione	
83	nessuna indicazione		121	nessuna indicazione	
84	nessuna indicazione		122	nessuna indicazione	
85	nessuna indicazione		123	1928	
86	1928		124	1928	
87	1928		125	1928	
88	1928		126	nessuna indicazione	
89	1928		127	nessuna indicazione	
90	nessuna indicazione		128	nessuna indicazione	
91	nessuna indicazione		129	nessuna indicazione	
92	nessuna indicazione		130	nessuna indicazione	
93	nessuna indicazione		131	nessuna indicazione	
94	nessuna indicazione		132	nessuna indicazione	
95	nessuna indicazione		133	nessuna indicazione	
96	nessuna indicazione		134	nessuna indicazione	
97	nessuna indicazione		135	nessuna indicazione	
98	nessuna indicazione		136	nessuna indicazione	
99	nessuna indicazione		137	nessuna indicazione	
100	nessuna indicazione		138	nessuna indicazione	
101	1928		139	nessuna indicazione	
102	1928		140	nessuna indicazione	
103	1928		141	nessuna indicazione	
104	1928		142	nessuna indicazione	
105	nessuna indicazione		143	1928	
106	1928		144	nessuna indicazione	
107	nessuna indicazione		145	nessuna indicazione	
108	nessuna indicazione		146	nessuna indicazione	
109	nessuna indicazione		147	nessuna indicazione	
110	nessuna indicazione		148	nessuna indicazione	

DATA RILIEVO MAPPE D'IMPIANTO					
<i>fogli di mappa</i>	<i>data rilievo mappa impianto</i>	<i>note</i>	<i>fogli di mappa</i>	<i>data rilievo mappa impianto</i>	<i>note</i>
149	nessuna indicazione		158	nessuna indicazione	
150	nessuna indicazione		159	nessuna indicazione	
151	nessuna indicazione		160	nessuna indicazione	
152	nessuna indicazione		161	nessuna indicazione	
153	nessuna indicazione		162	nessuna indicazione	
154	1927		163	nessuna indicazione	
155	nessuna indicazione		164	nessuna indicazione	
156	nessuna indicazione		165	nessuna indicazione	
157	nessuna indicazione		All. 1	nessuna indicazione	

CIVITELLA PAGANICO pg.3

COMUNE DI FOLLONICA



- QUADRO D'UNIONE -

<i>comune</i>	<i>vecchio codice cat.</i>	<i>nuovo codice cat.</i>	<i>data conservazione mappe impianto</i>
FOLLONICA	I3AJ I3AJA	D656	1.01.1943

DATA RILIEVO MAPPE D'IMPIANTO					
<i>fogli di mappa</i>	<i>data rilievo mappa impianto</i>	<i>note</i>	<i>fogli di mappa</i>	<i>data rilievo mappa impianto</i>	<i>note</i>
1	1928		18	1928	
2	1928		19	1929	
3	1928		20	1929	
4	1929		21	1929	
5	1928		22	1929	
6	1928		23	1929	
7	1929		24	1929	
8	1929		25	1929	
9	1929		26	1929	
10	1928		27	1929	
11	1928		28	1929	
12	1928		29	nessuna indicazione	ex Fg. 61 PIOMBINO
13	1929		30	nessuna indicazione	ex Fg. 64 PIOMBINO
14	1929		31	nessuna indicazione	ex Fg. 65 PIOMBINO
15	1929		32	nessuna indicazione	ex Fg. 66 PIOMBINO
16	1928		33	nessuna indicazione	ex Fg. 67 PIOMBINO
17	1928		34	nessuna indicazione	ex Fg. 68 PIOMBINO
All. 1	nessuna indicazione		All. 7	nessuna indicazione	
All. 2	nessuna indicazione		All. 8	nessuna indicazione	
All. 3	nessuna indicazione		All. 9	nessuna indicazione	
All. 4	nessuna indicazione		All. 10	nessuna indicazione	
All. 5	nessuna indicazione		All. 11	1988	
All. 6	nessuna indicazione				

Altre annotazioni:
Alcune mappe d'impianto del Comune di Follonica provengono dal Comune di Piombino nella Provincia di Livorno (come segnalato in dettaglio nelle note soprastanti per singoli fogli).

N.B.) - Il trasferimento di territorio comunale dal Comune di Piombino (LI) al Comune di Follonica è riconducibile alla VARIAZIONE TERRITORIALE del 17.03.1994 (DPR del 13.03.1972 - Legge n. 241 del 6.05.1970)

COMUNE DI GAVORRANO



- QUADRO D'UNIONE -

<i>comune</i>	<i>vecchio codice cat.</i>	<i>nuovo codice cat.</i>	<i>data conservazione mappe impianto</i>
GAVORRANO	I3AK	D948	1.03.1940

<i>DATA RILIEVO MAPPE D'IMPIANTO</i>					
<i>fogli di mappa</i>	<i>data rilievo mappa impianto</i>	<i>note</i>	<i>fogli di mappa</i>	<i>data rilievo mappa impianto</i>	<i>note</i>
1	1927		36	1928	
2	1927		37	1928	
3	1927		38	1928	
4	1927		39	1926	
5	1927		40	1926	
6	1927		41	1927	poi Fig. 1 di SCARLINO
7	1927		42	1927	poi Fig. 2 di SCARLINO
8	1927		43	1927	poi Fig. 3 di SCARLINO
9	1927		44	1927	poi Fig. 4 di SCARLINO
10	1927		45	1927	poi Fig. 5 di SCARLINO
11	1927		46	1927	parte poi Fig. 7 di SCARLINO
12	1927		47	1927	parte poi Fig. 6 di SCARLINO
13	1927		48	1927	
14	1927		49	1927	
15	1927		50	1927	
16	1927		51	1927	
17	1927		52	1927	
18	1927		53	1927	
19	1927		54	1927	
20	1927		55	1927	
21	1926		56	1927	
22	1926		57	1927	
23	1926		58	1927	
24	1927		59	1927	
25	1926		60	1927	
26	1926		61	1927	
27	1927		62	1927	
28	1927		63	1928	
29	1927		64	1928	
30	1927		65	1928	
31	nessuna indicazione		66	1928	
32	1927		67	1928	
33	1927		68	1926	
34	nessuna indicazione		69	1926	
35	1928		70	1927	poi Fig. 8 di SCARLINO

DATA RILIEVO MAPPE D'IMPIANTO					
fogli di mappa	data rilievo mappa impianto	note	fogli di mappa	data rilievo mappa impianto	note
71	1927	poi Fig. 9 di SCARLINO	105	1927	poi Fig. 21 di SCARLINO
72	1927	poi Fig. 10 di SCARLINO	106	1928	poi Fig. 22 di SCARLINO
73	1927	poi Fig. 11 di SCARLINO	107	1928	poi Fig. 23 di SCARLINO
74	1927	poi Fig. 12 di SCARLINO	108	1928	parte poi Fig. 24 di SCARLINO
75	1927	poi Fig. 13 di SCARLINO	109	1928	
76	1928	poi Fig. 14 di SCARLINO	110	1928	
77	1928	poi Fig. 15 di SCARLINO	111	1928	
78	1928	parte poi Fig. 16 di SCARLINO	112	1928	
79	1928		113	1928	
80	1928		114	1928	
81	1928		115	1928	
82	1928		116	1927	
83	1928		117	1926	
84	1928		118	1926	
85	1928		119	1926	
86	1928		120	1926	
87	1928		121	1926	
88	1928		122	1926	
89	1928		123	1925	
90	1926		124	1926	
91	1926		125	1926	
92	1926		126	1926	
93	1926		127	1926	
94	1926		128	1926	
95	1926		129	1927	poi Fig. 25 di SCARLINO
96	1926		130	1927	poi Fig. 26 di SCARLINO
97	1926		131	1927	poi Fig. 27 di SCARLINO
98	1926		132	1927	poi Fig. 28 di SCARLINO
99	1926		133	1927	poi Fig. 29 di SCARLINO
100	1926		134	1927	poi Fig. 30 di SCARLINO
101	1927	poi Fig. 17 di SCARLINO	135	1928	poi Fig. 31 di SCARLINO
102	1927	poi Fig. 18 di SCARLINO	136	1928	poi Fig. 32 di SCARLINO
103	1927	poi Fig. 19 di SCARLINO	137	nessuna indicazione	poi Fig. 33 di SCARLINO
104	1927	poi Fig. 20 di SCARLINO	138	1928	poi Fig. 34 di SCARLINO

DATA RILIEVO MAPPE D'IMPIANTO					
<i>fogli di mappa</i>	<i>data rilievo mappa impianto</i>	<i>note</i>	<i>fogli di mappa</i>	<i>data rilievo mappa impianto</i>	<i>note</i>
139	1928	poi Fig. 35 di SCARLINO	174	1928	poi Fig. 51 di SCARLINO
140	1928	poi Fig. 36 di SCARLINO	175	1928	poi Fig. 52 di SCARLINO
141	1928	poi Fig. 37 di SCARLINO	176	1928	parte poi Fig. 53 di SCARLINO
142	1928	parte poi Fig. 38 di SCARLINO	177	1928	
143	1928		178	1927	
144	1928		179	1927	
145	1928		180	1927	
146	1928		181	1927	
147	1927		182	1926	
148	1926		183	1926	
149	1927		184	1926	
150	1927		185	1925	
151	1926		186	1925	
152	1925/26		187	1925	
153	1926		188	1925	
154	1925		189	1925	
155	1925		190	1925	
156	1925		191	1925	
157	1925		192	1928	poi Fig. 54 di SCARLINO
158	1926		193	1928	poi Fig. 55 di SCARLINO
159	1925		194	1928	poi Fig. 56 di SCARLINO
160	1925		195	1928	poi Fig. 57 di SCARLINO
161	1925		196	1928	poi Fig. 58 di SCARLINO
162	1927	poi Fig. 39 di SCARLINO	197	1928	parte poi Fig. 59 di SCARLINO
163	1927	poi Fig. 40 di SCARLINO	198	1927	
164	1927	poi Fig. 41 di SCARLINO	199	1927	
165	1928	poi Fig. 42 di SCARLINO	200	1927	
166	1928	poi Fig. 43 di SCARLINO	201	1927	
167	1928	poi Fig. 44 di SCARLINO	202	1926	
168	1928	poi Fig. 45 di SCARLINO	203	1926	
169	1928	poi Fig. 46 di SCARLINO	204	1926	
170	1928	poi Fig. 47 di SCARLINO	205	1926	
171	1928	poi Fig. 48 di SCARLINO	206	1926	
172	1928	poi Fig. 49 di SCARLINO	207	1925	
173	1928	poi Fig. 50 di SCARLINO	208	1925	

DATA RILIEVO MAPPE D'IMPIANTO					
fogli di mappa	data rilievo mappa impianto	note	fogli di mappa	data rilievo mappa impianto	note
209	1925		219	1927	
210	1925		220	1927	
211	1925		221	1926	
212	1925		222	1926	
213	1925		223	1926	
214	1928	poi Fig. 60 di SCARLINO	224	1926	
215	1928	poi Fig. 61 di SCARLINO	225	1926	
216	1928	poi Fig. 62 di SCARLINO	226	1926	
217	1928	poi Fig. 63 di SCARLINO	227	1926	poi Fig. 65 di SCARLINO
218	1926	poi Fig. 64 di SCARLINO	228	1926	parte poi Fig. 66 di SCARLINO

All. 1	nessuna indicazione		All. 2	nessuna indicazione	
--------	---------------------	--	--------	---------------------	--

Altre annotazioni:
 Alcune mappe d'impianto del Comune di Gavorrano sono passate poi al Comune di Scarlino (come segnalato in dettaglio nelle note soprastanti per singoli fogli) per la costituzione del territorio comunale dello stesso Scarlino. I fogli passati "in parte" al nuovo Comune, rimangono comunque residualmente in carico anche al Comune d'origine.

N.B.) - Il trasferimento di territorio comunale dal Comune di Gavorrano al Comune di Scarlino è riconducibile alla VARIAZIONE TERRITORIALE n° 1 del 01.07.1963 (DPR n. 608 del 22.05.1960)

COMUNE DI ISOLA DEL GIGLIO



- QUADRO D'UNIONE -

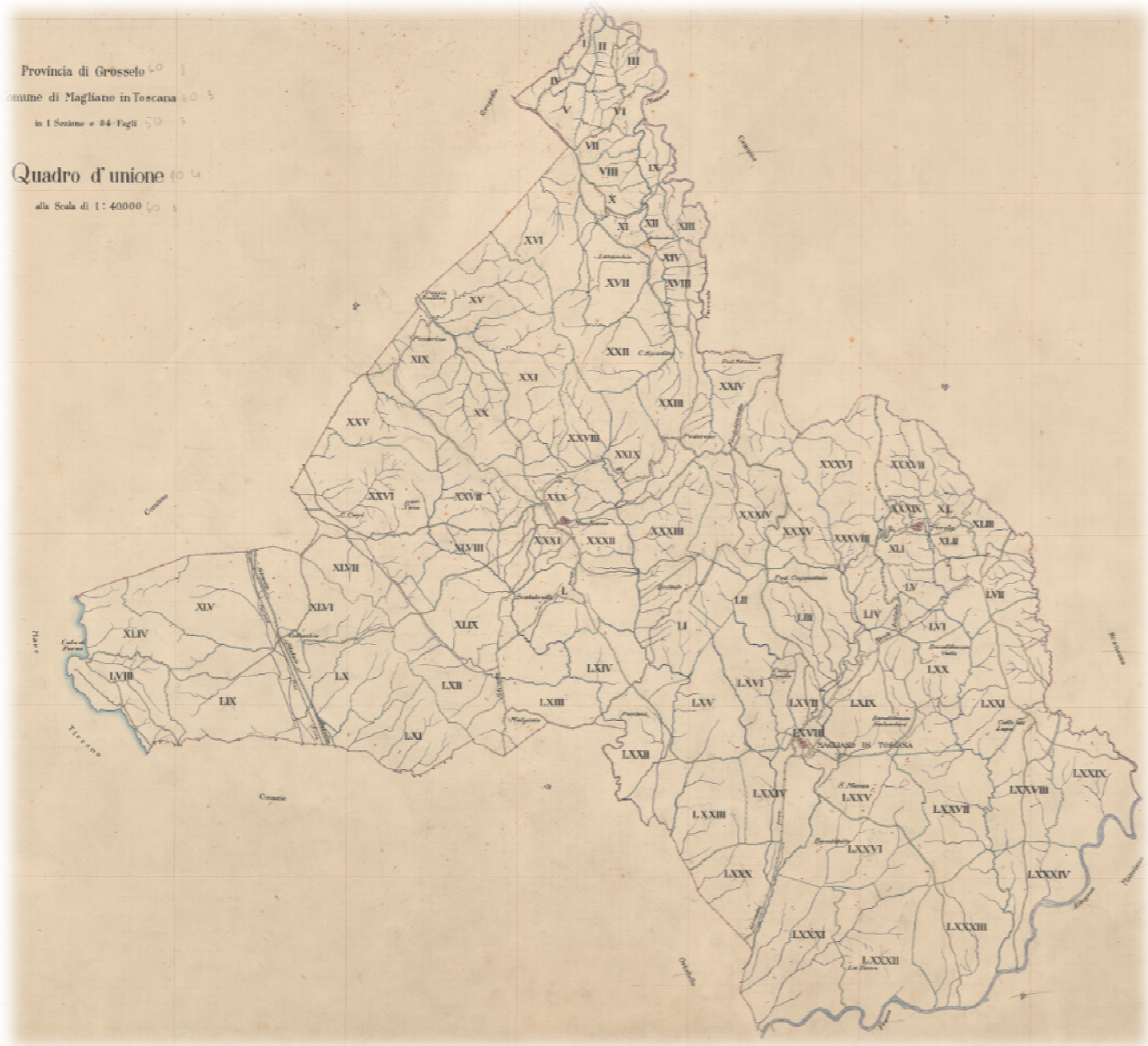
<i>comune</i>	<i>vecchio codice cat.</i>	<i>nuovo codice cat.</i>	<i>data conservazione mappe impianto</i>
ISOLA DEL GIGLIO	I3AL	E348	1.01.1943

<i>DATA RILIEVO MAPPE D'IMPIANTO</i>					
<i>fogli di mappa</i>	<i>data rilievo mappa impianto</i>	<i>note</i>	<i>fogli di mappa</i>	<i>data rilievo mappa impianto</i>	<i>note</i>
1	nessuna indicazione		36	nessuna indicazione	
2	nessuna indicazione		37	nessuna indicazione	
3	nessuna indicazione		38	nessuna indicazione	
4	nessuna indicazione		39	nessuna indicazione	
5	nessuna indicazione		40	nessuna indicazione	
6	nessuna indicazione		41	nessuna indicazione	
7	nessuna indicazione		42	nessuna indicazione	
8	nessuna indicazione		43	nessuna indicazione	
9	nessuna indicazione		44	nessuna indicazione	
10	nessuna indicazione		45	nessuna indicazione	
11	nessuna indicazione		46	nessuna indicazione	
12	nessuna indicazione		47	nessuna indicazione	
13	nessuna indicazione		48	nessuna indicazione	
14	nessuna indicazione		49	nessuna indicazione	
15	nessuna indicazione		50	nessuna indicazione	
16	nessuna indicazione		51	nessuna indicazione	
17	nessuna indicazione		52	nessuna indicazione	
18	nessuna indicazione		53	nessuna indicazione	
19	nessuna indicazione		54	nessuna indicazione	
20	nessuna indicazione		55	nessuna indicazione	
21	nessuna indicazione		56	nessuna indicazione	
22	nessuna indicazione		57	nessuna indicazione	
23	nessuna indicazione		58	nessuna indicazione	
24	nessuna indicazione		59	nessuna indicazione	
25	nessuna indicazione		60	nessuna indicazione	
26	nessuna indicazione		61	nessuna indicazione	
27	nessuna indicazione		62	nessuna indicazione	
28	nessuna indicazione		63	nessuna indicazione	
29	nessuna indicazione		64	nessuna indicazione	
30	nessuna indicazione		65	nessuna indicazione	
31	nessuna indicazione		66	nessuna indicazione	
32	nessuna indicazione		67	nessuna indicazione	
33	nessuna indicazione		68	nessuna indicazione	
34	nessuna indicazione		69	nessuna indicazione	
35	nessuna indicazione		70	nessuna indicazione	

<i>DATA RILIEVO MAPPE D'IMPIANTO</i>					
<i>fogli di mappa</i>	<i>data rilievo mappa impianto</i>	<i>note</i>	<i>fogli di mappa</i>	<i>data rilievo mappa impianto</i>	<i>note</i>
71	nessuna indicazione		76	nessuna indicazione	
72	nessuna indicazione		77	nessuna indicazione	
73	nessuna indicazione		78	nessuna indicazione	
74	nessuna indicazione		All. 1	nessuna indicazione	
75	nessuna indicazione		All. 2	nessuna indicazione	

ISOLA DEL GIGLIO pg.2

COMUNE DI MAGLIANO IN TOSCANA



- QUADRO D'UNIONE -

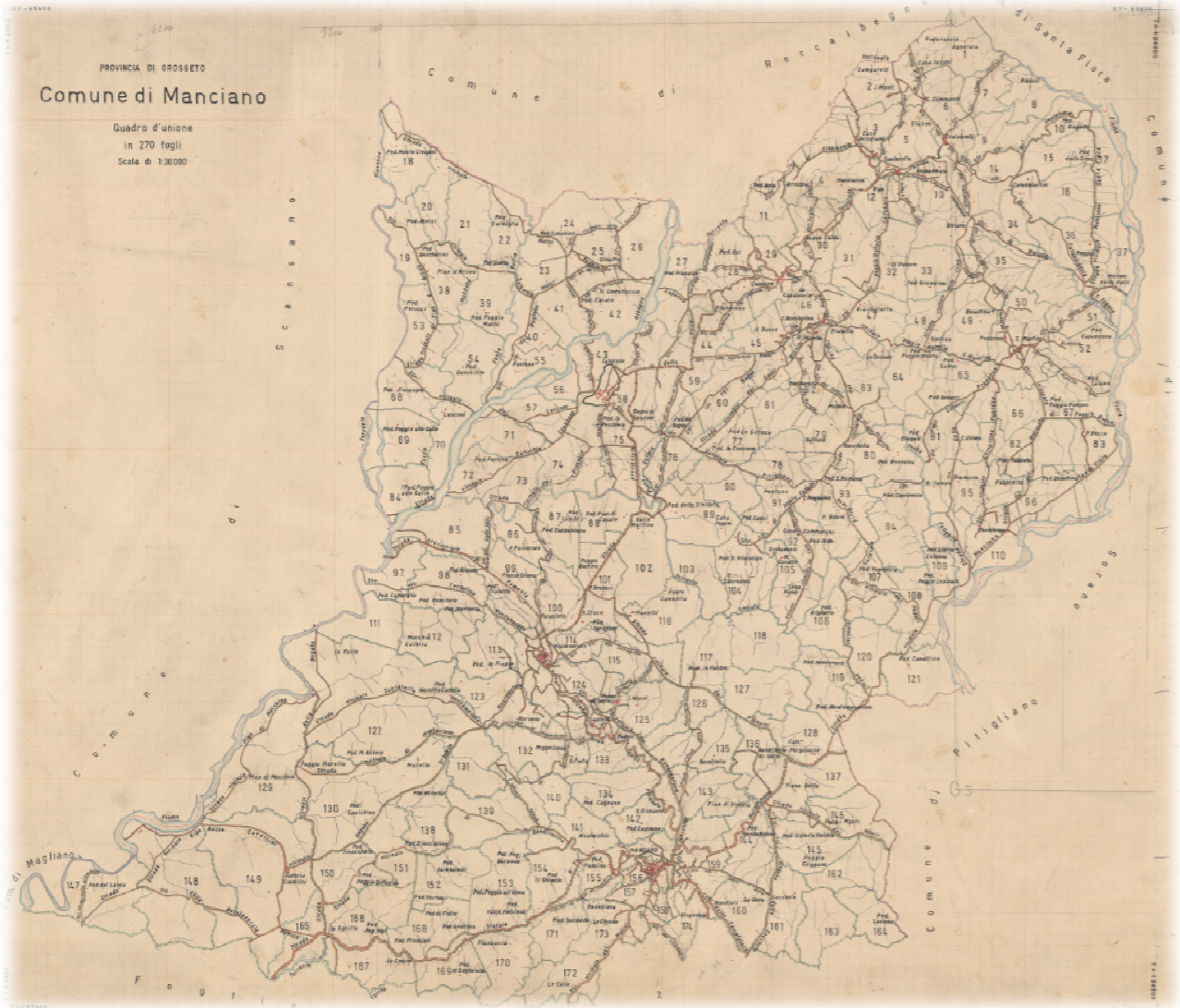
<i>comune</i>	<i>vecchio codice cat.</i>	<i>nuovo codice cat.</i>	<i>data conservazione mappe impianto</i>
MAGLIANO IN TOSCANA	I3AM	E810	1.10.1943

<i>DATA RILIEVO MAPPE D'IMPIANTO</i>					
<i>fogli di mappa</i>	<i>data rilievo mappa impianto</i>	<i>note</i>	<i>fogli di mappa</i>	<i>data rilievo mappa impianto</i>	<i>note</i>
1	1931		36	1931	
2	1931		37	1931	
3	1931		38	1931	
4	1931		39	1931	
5	1931		40	1931	
6	1930		41	1931	
7	1930		42	1931	
8	1930		43	1931	
9	1930		44	1930	
10	1930		45	1930	
11	1930		46	1930	
12	1930		47	1930	
13	1930		48	1930	
14	1930		49	1930/31	
15	1930		50	1930	
16	1930		51	1931	
17	1930		52	1931	
18	1930		53	1931	
19	1930/31		54	1931	
20	1930/31		55	1931	
21	1930		56	1931	
22	1930		57	1931	
23	1930		58	1930	
24	1931		59	1930	
25	1930		60	1930	
26	1930		61	1930	
27	1930		62	1930/31	
28	1930		63	1930/31	
29	1930		64	1930	
30	1930		65	nessuna indicazione	
31	1930		66	nessuna indicazione	
32	1930		67	1930	
33	1931		68	1930	
34	1931		69	1931	
35	1931		70	1931	

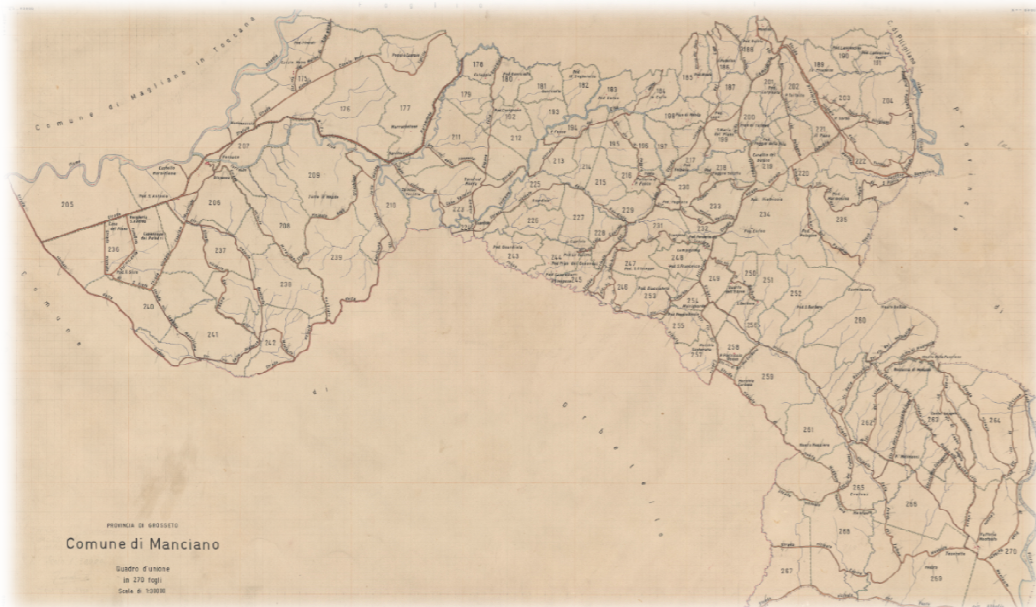
DATA RILIEVO MAPPE D'IMPIANTO					
<i>fogli di mappa</i>	<i>data rilievo mappa impianto</i>	<i>note</i>	<i>fogli di mappa</i>	<i>data rilievo mappa impianto</i>	<i>note</i>
71	1931		78	1931	
72	nessuna indicazione		79	1931	
73	nessuna indicazione		80	nessuna indicazione	
74	nessuna indicazione		81	1931	
75	1931		82	1931	
76	1931		83	1931	
77	1931		84	1931	
			All. 1	nessuna indicazione	

MAGLIANO IN TOSCANA pg.2

COMUNE DI MANCIANO



- QUADRI D'UNIONE -



<i>comune</i>	<i>vecchio codice cat.</i>	<i>nuovo codice cat.</i>	<i>data conservazione mappe impianto</i>
MANCIANO	I3AN	E875	1.12.1952

<i>DATA RILIEVO MAPPE D'IMPIANTO</i>					
<i>fogli di mappa</i>	<i>data rilievo mappa impianto</i>	<i>note</i>	<i>fogli di mappa</i>	<i>data rilievo mappa impianto</i>	<i>note</i>
1	nessuna indicazione	poi Fig. 56 di SEMPRONIANO	34	nessuna indicazione	poi Fig. 86 di SEMPRONIANO
2	nessuna indicazione	poi Fig. 55 di SEMPRONIANO	35	nessuna indicazione	parte poi Fig. 85 SEMPRONIANO
3	nessuna indicazione	poi Fig. 54 di SEMPRONIANO	36	nessuna indicazione	parte poi Fig. 89 SEMPRONIANO
4	nessuna indicazione	poi Fig. 69 di SEMPRONIANO	37	nessuna indicazione	poi Fig. 90 di SEMPRONIANO
5	nessuna indicazione	poi Fig. 70 di SEMPRONIANO	38	nessuna indicazione	
6	nessuna indicazione	poi Fig. 71 di SEMPRONIANO	39	nessuna indicazione	
7	nessuna indicazione	poi Fig. 72 di SEMPRONIANO	40	nessuna indicazione	
8	nessuna indicazione	poi Fig. 74 di SEMPRONIANO	41	nessuna indicazione	
9	nessuna indicazione	poi Fig. 73 di SEMPRONIANO	42	nessuna indicazione	
10	nessuna indicazione	poi Fig. 81 di SEMPRONIANO	43	nessuna indicazione	
11	nessuna indicazione	parte poi Fig. 68 SEMPRONIANO	44	nessuna indicazione	
12	nessuna indicazione	poi Fig. 78 di SEMPRONIANO	45	nessuna indicazione	
13	nessuna indicazione	poi Fig. 79 di SEMPRONIANO	46	nessuna indicazione	
14	nessuna indicazione	poi Fig. 80 di SEMPRONIANO	47	nessuna indicazione	
15	nessuna indicazione	poi Fig. 82 di SEMPRONIANO	48	nessuna indicazione	
16	nessuna indicazione	poi Fig. 87 di SEMPRONIANO	49	nessuna indicazione	
17	nessuna indicazione	poi Fig. 88 di SEMPRONIANO	50	non presente in archivio	(al momento)
18	nessuna indicazione		51	nessuna indicazione	
19	nessuna indicazione		52	nessuna indicazione	
20	nessuna indicazione		53	nessuna indicazione	
21	nessuna indicazione		54	nessuna indicazione	
22	nessuna indicazione		55	nessuna indicazione	
23	nessuna indicazione		56	nessuna indicazione	
24	nessuna indicazione		57	nessuna indicazione	
25	nessuna indicazione		58	nessuna indicazione	
26	nessuna indicazione		59	nessuna indicazione	
27	nessuna indicazione		60	nessuna indicazione	
28	nessuna indicazione		61	nessuna indicazione	
29	nessuna indicazione		62	nessuna indicazione	
30	nessuna indicazione	parte poi Fig. 76 SEMPRONIANO	63	nessuna indicazione	
31	nessuna indicazione	parte poi Fig. 31 SEMPRONIANO	64	nessuna indicazione	
32	nessuna indicazione	poi Fig. 83 di SEMPRONIANO	65	nessuna indicazione	
33	nessuna indicazione	poi Fig. 84 di SEMPRONIANO	66	nessuna indicazione	

DATA RILIEVO MAPPE D'IMPIANTO					
fogli di mappa	data rilievo mappa impianto	note	fogli di mappa	data rilievo mappa impianto	note
67	nessuna indicazione		105	nessuna indicazione	
68	nessuna indicazione		106	nessuna indicazione	
69	nessuna indicazione		107	nessuna indicazione	
70	nessuna indicazione		108	nessuna indicazione	
71	nessuna indicazione		109	nessuna indicazione	
72	nessuna indicazione		110	nessuna indicazione	
73	nessuna indicazione		111	nessuna indicazione	
74	nessuna indicazione		112	nessuna indicazione	
75	nessuna indicazione		113	nessuna indicazione	
76	nessuna indicazione		114	nessuna indicazione	
77	nessuna indicazione		115	nessuna indicazione	
78	nessuna indicazione		116	nessuna indicazione	
79	nessuna indicazione		117	nessuna indicazione	
80	nessuna indicazione		118	nessuna indicazione	
81	nessuna indicazione		119	nessuna indicazione	
82	nessuna indicazione		120	nessuna indicazione	
83	nessuna indicazione		121	nessuna indicazione	
84	nessuna indicazione		122	nessuna indicazione	
85	nessuna indicazione		123	nessuna indicazione	
86	nessuna indicazione		124	nessuna indicazione	
87	nessuna indicazione		125	nessuna indicazione	
88	nessuna indicazione		126	nessuna indicazione	
89	nessuna indicazione		127	nessuna indicazione	
90	nessuna indicazione		128	nessuna indicazione	
91	nessuna indicazione		129	nessuna indicazione	
92	nessuna indicazione		130	nessuna indicazione	
93	nessuna indicazione		131	nessuna indicazione	
94	nessuna indicazione		132	nessuna indicazione	
95	nessuna indicazione		133	nessuna indicazione	
96	nessuna indicazione		134	nessuna indicazione	
97	nessuna indicazione		135	nessuna indicazione	
98	nessuna indicazione		136	nessuna indicazione	
99	nessuna indicazione		137	nessuna indicazione	
100	nessuna indicazione		138	nessuna indicazione	
101	nessuna indicazione		139	nessuna indicazione	
102	nessuna indicazione		140	nessuna indicazione	
103	nessuna indicazione		141	nessuna indicazione	
104	nessuna indicazione		142	nessuna indicazione	

DATA RILIEVO MAPPE D'IMPIANTO					
<i>fogli di mappa</i>	<i>data rilievo mappa impianto</i>	<i>note</i>	<i>fogli di mappa</i>	<i>data rilievo mappa impianto</i>	<i>note</i>
143	nessuna indicazione		179	nessuna indicazione	
144	nessuna indicazione		180	nessuna indicazione	
145	nessuna indicazione		181	nessuna indicazione	
146	nessuna indicazione		182	nessuna indicazione	
147	nessuna indicazione		183	nessuna indicazione	
148	nessuna indicazione		184	nessuna indicazione	
149	nessuna indicazione		185	nessuna indicazione	
150	nessuna indicazione		186	nessuna indicazione	
151	nessuna indicazione		187	nessuna indicazione	
152	nessuna indicazione		188	nessuna indicazione	
153	nessuna indicazione		189	nessuna indicazione	
154	nessuna indicazione		190	nessuna indicazione	
155	1938		191	nessuna indicazione	
156	1938		192	nessuna indicazione	
157	1938		193	nessuna indicazione	
158	1938		194	nessuna indicazione	
159	nessuna indicazione		195	nessuna indicazione	
160	nessuna indicazione		196	nessuna indicazione	
161	nessuna indicazione		197	nessuna indicazione	
162	nessuna indicazione		198	nessuna indicazione	
163	nessuna indicazione		199	nessuna indicazione	
164	nessuna indicazione		200	nessuna indicazione	
165	nessuna indicazione		201	nessuna indicazione	
166	nessuna indicazione		202	nessuna indicazione	
167	nessuna indicazione		203	nessuna indicazione	
168	nessuna indicazione		204	nessuna indicazione	
169	nessuna indicazione		205	nessuna indicazione	
170	nessuna indicazione		206	nessuna indicazione	
171	nessuna indicazione		207	nessuna indicazione	
172	nessuna indicazione		208	nessuna indicazione	
173	nessuna indicazione		209	nessuna indicazione	
174	nessuna indicazione		210	nessuna indicazione	
175	nessuna indicazione		211	nessuna indicazione	
176	nessuna indicazione		212	nessuna indicazione	
177	nessuna indicazione		213	nessuna indicazione	
178	nessuna indicazione		214	nessuna indicazione	

DATA RILIEVO MAPPE D'IMPIANTO					
fogli di mappa	data rilievo mappa impianto	note	fogli di mappa	data rilievo mappa impianto	note
215	nessuna indicazione		245	nessuna indicazione	
216	nessuna indicazione		246	nessuna indicazione	
217	nessuna indicazione		247	nessuna indicazione	
218	nessuna indicazione		248	nessuna indicazione	
219	nessuna indicazione		249	nessuna indicazione	
220	nessuna indicazione		250	nessuna indicazione	
221	nessuna indicazione		251	nessuna indicazione	
222	nessuna indicazione		252	nessuna indicazione	
223	nessuna indicazione		253	nessuna indicazione	
224	nessuna indicazione		254	nessuna indicazione	
225	nessuna indicazione		255	nessuna indicazione	
226	nessuna indicazione		256	nessuna indicazione	
227	nessuna indicazione		257	nessuna indicazione	
228	nessuna indicazione		258	nessuna indicazione	
229	nessuna indicazione		259	nessuna indicazione	
230	nessuna indicazione		260	nessuna indicazione	
231	nessuna indicazione		261	nessuna indicazione	
232	nessuna indicazione		262	nessuna indicazione	
233	nessuna indicazione		263	nessuna indicazione	
234	nessuna indicazione		264	nessuna indicazione	
235	nessuna indicazione		265	nessuna indicazione	
236	nessuna indicazione		266	nessuna indicazione	
237	nessuna indicazione		267	nessuna indicazione	
238	nessuna indicazione		268	nessuna indicazione	
239	nessuna indicazione		269	nessuna indicazione	
240	nessuna indicazione		270	nessuna indicazione	
241	nessuna indicazione		All. 1	nessuna indicazione	
242	nessuna indicazione		All. 2	nessuna indicazione	
243	nessuna indicazione		All. 3	nessuna indicazione	
244	nessuna indicazione				

Altre annotazioni:

Alcune mappe d'impianto del Comune di Manciano sono passate poi al Comune di Semproniano (come segnalato in dettaglio nelle note soprastanti per singoli fogli) per la costituzione del territorio comunale dello stesso Semproniano. I fogli passati "in parte" al nuovo Comune, rimangono comunque residualmente in carico anche al Comune d'origine.

N.B.) - Il trasferimento di territorio comunale dal Comune di Manciano al Comune di Semproniano è riconducibile alla VARIAZIONE TERRITORIALE n° 1343 del 15.07.1969 (DPR n. 368 del 29.01.1963)

COMUNE DI MASSA MARITTIMA



- QUADRO D'UNIONE -

<i>comune</i>	<i>vecchio codice cat.</i>	<i>nuovo codice cat.</i>	<i>data conservazione mappe impianto</i>
MASSA MARITTIMA	I3AP	F032	1.01.1943

<i>DATA RILIEVO MAPPE D'IMPIANTO</i>					
<i>fogli di mappa</i>	<i>data rilievo mappa impianto</i>	<i>note</i>	<i>fogli di mappa</i>	<i>data rilievo mappa impianto</i>	<i>note</i>
1	passato altro comune	poi Fig. 1 di Monterotondo	31	passato altro comune	poi Fig. 31 di Monterotondo
2	passato altro comune	poi Fig. 2 di Monterotondo	32	passato altro comune	poi Fig. 32 di Monterotondo
3	passato altro comune	poi Fig. 3 di Monterotondo	33	passato altro comune	poi Fig. 33 di Monterotondo
4	passato altro comune	poi Fig. 4 di Monterotondo	34	passato altro comune	poi Fig. 34 di Monterotondo
5	passato altro comune	poi Fig. 5 di Monterotondo	35	passato altro comune	poi Fig. 35 di Monterotondo
6	passato altro comune	poi Fig. 6 di Monterotondo	36	passato altro comune	poi Fig. 36 di Monterotondo
7	passato altro comune	poi Fig. 7 di Monterotondo	37	passato altro comune	poi Fig. 37 di Monterotondo
8	passato altro comune	poi Fig. 8 di Monterotondo	38	passato altro comune	poi Fig. 38 di Monterotondo
9	passato altro comune	poi Fig. 9 di Monterotondo	39	passato altro comune	poi Fig. 39 di Monterotondo
10	passato altro comune	poi Fig. 10 di Monterotondo	40	passato altro comune	poi Fig. 40 di Monterotondo
11	passato altro comune	poi Fig. 10 di Monterotondo	41	passato altro comune	poi Fig. 41 di Monterotondo
12	passato altro comune	poi Fig. 12 di Monterotondo	42	passato altro comune	poi Fig. 42 di Monterotondo
13	passato altro comune	poi Fig. 13 di Monterotondo	43	passato altro comune	poi Fig. 43 di Monterotondo
14	passato altro comune	poi Fig. 14 di Monterotondo	44	passato altro comune	poi Fig. 44 di Monterotondo
15	passato altro comune	poi Fig. 15 di Monterotondo	45	passato altro comune	poi Fig. 45 di Monterotondo
16	passato altro comune	poi Fig. 16 di Monterotondo	46	passato altro comune	poi Fig. 46 di Monterotondo
17	passato altro comune	poi Fig. 17 di Monterotondo	47	passato altro comune	poi Fig. 47 di Monterotondo
18	passato altro comune	poi Fig. 18 di Monterotondo	48	nessuna indicazione	in parte Fig. 48 Monterotondo
19	passato altro comune	poi Fig. 19 di Monterotondo	49	nessuna indicazione	
20	passato altro comune	poi Fig. 20 di Monterotondo	50	passato altro comune	poi Fig. 50 di Monterotondo
21	passato altro comune	poi Fig. 21 di Monterotondo	51	passato altro comune	poi Fig. 51 di Monterotondo
22	passato altro comune	poi Fig. 22 di Monterotondo	52	passato altro comune	poi Fig. 52 di Monterotondo
23	passato altro comune	poi Fig. 23 di Monterotondo	53	passato altro comune	poi Fig. 53 di Monterotondo
24	passato altro comune	poi Fig. 24 di Monterotondo	54	passato altro comune	poi Fig. 54 di Monterotondo
25	passato altro comune	poi Fig. 25 di Monterotondo	55	passato altro comune	poi Fig. 55 di Monterotondo
26	passato altro comune	poi Fig. 26 di Monterotondo	56	passato altro comune	poi Fig. 56 di Monterotondo
27	passato altro comune	poi Fig. 27 di Monterotondo	57	passato altro comune	poi Fig. 57 di Monterotondo
28	passato altro comune	poi Fig. 28 di Monterotondo	58	passato altro comune	poi Fig. 49 di Monterotondo
29	nessuna indicazione	in parte Fig. 29 Monterotondo	59	1929/30	
30	passato altro comune	poi Fig. 30 di Monterotondo	60	1929/30	

DATA RILIEVO MAPPE D'IMPIANTO					
fogli di mappa	data rilievo mappa impianto	note	fogli di mappa	data rilievo mappa impianto	note
61	1929		96	1930	
62	1929		97	1930	
63	nessuna indicazione		98	1930	
64	passato altro comune	poi Fig. 58 di Monterotondo	99	1930	
65	passato altro comune	poi Fig. 60 di Monterotondo	100	1930	
66	passato altro comune	poi Fig. 59 di Monterotondo	101	1930	
67	1928		102	1930	
68	1928		103	1930	
69	1928		104	1930	
70	1928		105	1930	
71	1929		106	1930	
72	1929		107	1930	
73	1929		108	1930	
74	1929		109	1930	
75	1929		110	1930	
76	1929		111	1930	
77	1929		112	1930	
78	1929		113	1929	
79	1929		114	1929	
80	1929		115	1929	
81	1929		116	nessuna indicazione	
82	1929		117	nessuna indicazione	
83	1929		118	1930	
84	1929		119	nessuna indicazione	
85	nessuna indicazione		120	nessuna indicazione	
86	nessuna indicazione		121	1930	
87	nessuna indicazione		122	1930	
88	nessuna indicazione		123	1930	
89	nessuna indicazione		124	nessuna indicazione	
90	1928		125	1930	
91	1928		126	1930	
92	1930		127	nessuna indicazione	
93	1930		128	1930	
94	1930		129	1930	
95	1930		130	1930	

DATA RILIEVO MAPPE D'IMPIANTO

<i>fogli di mappa</i>	<i>data rilievo mappa impianto</i>	<i>note</i>	<i>fogli di mappa</i>	<i>data rilievo mappa impianto</i>	<i>note</i>
131	nessuna indicazione		167	1930	
132	1928		168	1930	
133	1928		169	1930	
134	1930		170	1930	
135	1930		171	1928	
136	1930		172	1928	
137	1930		173	1928	
138	1930		174	1928	
139	1930		175	1928	
140	1929		176	1928	
141	1929		177	1928	
142	1929		178	1928	
143	1929		179	1928	
144	1929		180	1928	
145	1930		181	1928	
146	1930		182	1928	
147	1929		183	1928	
148	1929		184	1928	
149	1930		185	1928	
150	1929		186	1928	
151	1930		187	1928	
152	1930		188	1929	
153	1930		189	1929	
154	1930/31		190	1929	
155	1930		191	1929	
156	1930		192	1930	
157	nessuna indicazione		193	1930	
158	nessuna indicazione		194	1930	
159	1930		195	1930/31	
160	1930		196	1930/31	
161	1930		197	1930	
162	1930		198	1928	
163	1930		199	1928	
164	1930		200	1928	
165	1930		201	1928	
166	1930		202	1928	

DATA RILIEVO MAPPE D'IMPIANTO					
fogli di mappa	data rilievo mappa impianto	note	fogli di mappa	data rilievo mappa impianto	note
203	1928		222	1928	
204	1928		223	1928	
205	1929		224	1928	
206	1929		225	1929	
207	1929		226	1928	
208	1929		227	nessuna indicazione	
209	1929		228	1928	
210	1929		229	1928	
211	1929		230	1928	
212	1930/31		231	1928	
213	1929		232	1928	
214	1929		233	1928	
215	1929		234	1928	
216	1928		235	1929	
217	1930		236	1928	
218	1930		237	1928	
219	1930/31		238	1928	
220	1928		239	1928	
221	1928		All. 1	1968	

Altre annotazioni:

Alcune mappe d'impianto del Comune di Massa Marittima sono passate poi al Comune di Monterotondo Marittimo (come segnalato in dettaglio nelle note soprastanti per singoli fogli) per la costituzione del territorio comunale dello stesso Monterotondo Marittimo.

I fogli passati "in parte" al nuovo Comune, rimangono comunque residualmente in carico anche al Comune d'origine.

N.B.) - Il trasferimento di territorio comunale dal Comune di Massa Marittima al Comune di Monterotondo Marittimo è riconducibile alla VARIAZIONE TERRITORIALE n° 142 del 24.03.1965 (DPR n. 1640 del 07.12.1960)

COMUNE DI MONTE ARGENTARIO



- QUADRO D'UNIONE -

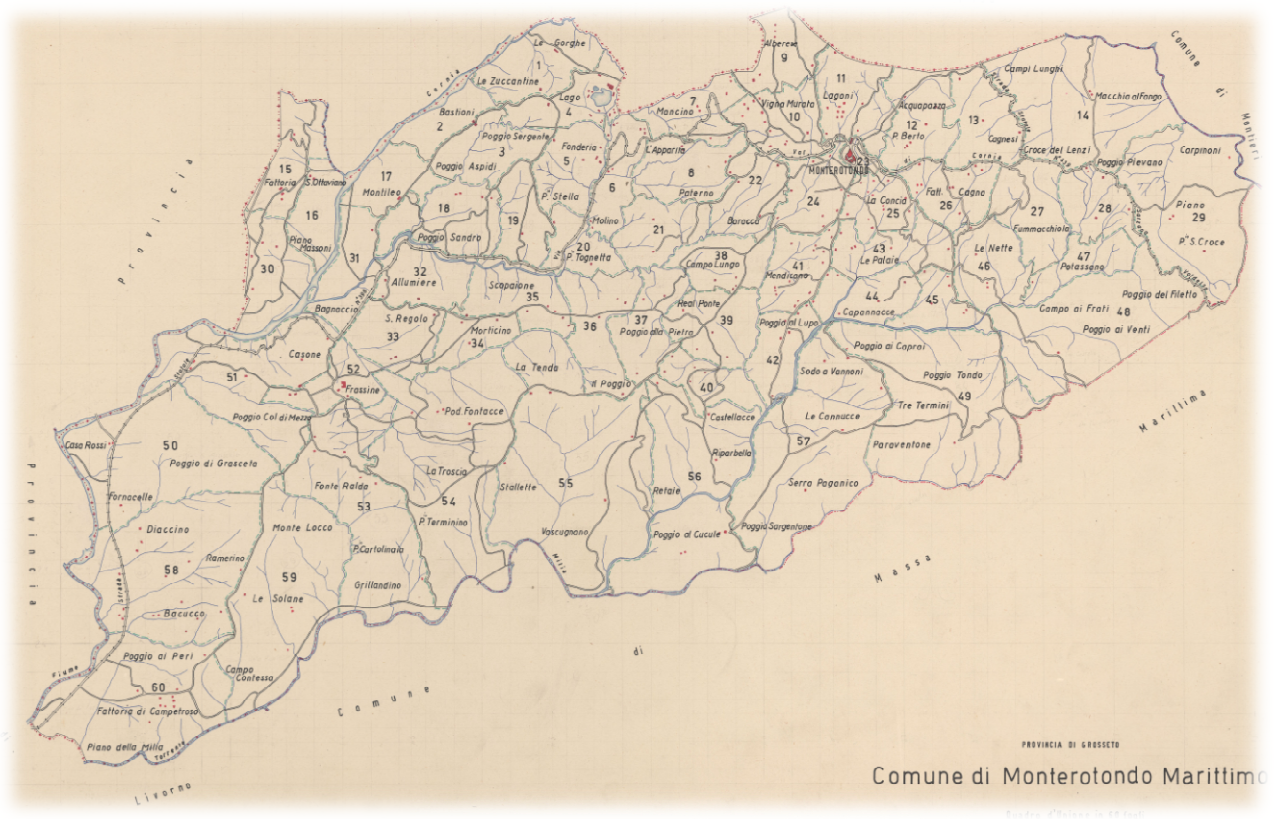
<i>comune</i>	<i>vecchio codice cat.</i>	<i>nuovo codice cat.</i>	<i>data conservazione mappe impianto</i>
MONTE ARGENTARIO	I3AQ	F437	1.01.1943

<i>DATA RILIEVO MAPPE D'IMPIANTO</i>					
<i>fogli di mappa</i>	<i>data rilievo mappa impianto</i>	<i>note</i>	<i>fogli di mappa</i>	<i>data rilievo mappa impianto</i>	<i>note</i>
1	nessuna indicazione		36	nessuna indicazione	
2	nessuna indicazione		37	nessuna indicazione	
3	nessuna indicazione		38	nessuna indicazione	
4	nessuna indicazione		39	nessuna indicazione	
5	nessuna indicazione		40	nessuna indicazione	
6	nessuna indicazione		41	nessuna indicazione	
7	nessuna indicazione		42	nessuna indicazione	
8	nessuna indicazione		43	nessuna indicazione	
9	nessuna indicazione		44	nessuna indicazione	
10	nessuna indicazione		45	nessuna indicazione	
11	nessuna indicazione		46	nessuna indicazione	
12	nessuna indicazione		47	nessuna indicazione	
13	nessuna indicazione		48	nessuna indicazione	
14	nessuna indicazione		49	nessuna indicazione	
15	nessuna indicazione		50	nessuna indicazione	
16	nessuna indicazione		51	nessuna indicazione	
17	nessuna indicazione		52	nessuna indicazione	
18	nessuna indicazione		53	nessuna indicazione	
19	nessuna indicazione		54	nessuna indicazione	
20	nessuna indicazione		55	nessuna indicazione	
21	nessuna indicazione		56	nessuna indicazione	
22	nessuna indicazione		57	nessuna indicazione	
23	nessuna indicazione		58	nessuna indicazione	
24	nessuna indicazione		59	nessuna indicazione	
25	nessuna indicazione		60	nessuna indicazione	
26	nessuna indicazione		61	nessuna indicazione	
27	nessuna indicazione		62	nessuna indicazione	
28	nessuna indicazione		63	nessuna indicazione	
29	nessuna indicazione		64	nessuna indicazione	
30	nessuna indicazione		65	nessuna indicazione	
31	nessuna indicazione		66	nessuna indicazione	
32	nessuna indicazione		67	nessuna indicazione	
33	nessuna indicazione		68	nessuna indicazione	
34	nessuna indicazione		69	nessuna indicazione	
35	nessuna indicazione		70	nessuna indicazione	

<i>DATA RILIEVO MAPPE D'IMPIANTO</i>					
<i>fogli di mappa</i>	<i>data rilievo mappa impianto</i>	<i>note</i>	<i>fogli di mappa</i>	<i>data rilievo mappa impianto</i>	<i>note</i>
71	nessuna indicazione		80	nessuna indicazione	
72	nessuna indicazione		81	nessuna indicazione	
73	nessuna indicazione		82	nessuna indicazione	
74	nessuna indicazione		83	nessuna indicazione	
75	nessuna indicazione		84	nessuna indicazione	
76	nessuna indicazione		85	nessuna indicazione	
77	nessuna indicazione		All. 1	nessuna indicazione	
78	nessuna indicazione		All. 2	nessuna indicazione	
79	nessuna indicazione		All. 3	nessuna indicazione	

MONTE ARGENTARIO pg.2

COMUNE DI MONTEROTONDO MARITTIMO



- QUADRO D'UNIONE -

<i>comune</i>	<i>vecchio codice cat.</i>	<i>nuovo codice cat.</i>	<i>data conservazione mappe impianto</i>
MONTEROTONDO MARITTIMO	I3AR	F612	1.01.1943

<i>DATA RILIEVO MAPPE D'IMPIANTO</i>					
<i>fogli di mappa</i>	<i>data rilievo mappa impianto</i>	<i>note</i>	<i>fogli di mappa</i>	<i>data rilievo mappa impianto</i>	<i>note</i>
1	1929	ex Fg. 1 di MASSA M.MA	23	1929	ex Fg. 23 di MASSA M.MA
2	1929	ex Fg. 2 di MASSA M.MA	24	1930	ex Fg. 24 di MASSA M.MA
3	1929	ex Fg. 3 di MASSA M.MA	25	1929	ex Fg. 25 di MASSA M.MA
4	nessuna indicazione	ex Fg. 4 di MASSA M.MA	26	1929	ex Fg. 26 di MASSA M.MA
5	1929	ex Fg. 5 di MASSA M.MA	27	1929	ex Fg. 27 di MASSA M.MA
6	1929/30	ex Fg. 6 di MASSA M.MA	28	1929	ex Fg. 28 di MASSA M.MA
7	1929/30	ex Fg. 7 di MASSA M.MA	29	nessuna indicazione	in parte Fg. 29 MASSA M.MA
8	1929/30	ex Fg. 8 di MASSA M.MA	30	1929	ex Fg. 30 di MASSA M.MA
9	1929	ex Fg. 9 di MASSA M.MA	31	1929	ex Fg. 31 di MASSA M.MA
10	1929	ex Fg. 10 di MASSA M.MA	32	1929	ex Fg. 32 di MASSA M.MA
11	1929	ex Fg. 11 di MASSA M.MA	33	1929	ex Fg. 33 di MASSA M.MA
12	1929	ex Fg. 12 di MASSA M.MA	34	1929	ex Fg. 34 di MASSA M.MA
13	1930	ex Fg. 13 di MASSA M.MA	35	1929	ex Fg. 35 di MASSA M.MA
14	1929	ex Fg. 14 di MASSA M.MA	36	1929	ex Fg. 36 di MASSA M.MA
15	1929	ex Fg. 15 di MASSA M.MA	37	1929	ex Fg. 37 di MASSA M.MA
16	1929	ex Fg. 16 di MASSA M.MA	38	1930	ex Fg. 38 di MASSA M.MA
17	1929	ex Fg. 17 di MASSA M.MA	39	1930	ex Fg. 39 di MASSA M.MA
18	1929	ex Fg. 18 di MASSA M.MA	40	1929	ex Fg. 40 di MASSA M.MA
19	1929	ex Fg. 19 di MASSA M.MA	41	1929	ex Fg. 41 di MASSA M.MA
20	1929	ex Fg. 20 di MASSA M.MA	42	1929	ex Fg. 42 di MASSA M.MA
21	1929/30	ex Fg. 21 di MASSA M.MA	43	1929	ex Fg. 43 di MASSA M.MA
22	1930	ex Fg. 22 di MASSA M.MA	44	1929	ex Fg. 44 di MASSA M.MA

DATA RILIEVO MAPPE D'IMPIANTO					
fogli di mappa	data rilievo mappa impianto	note	fogli di mappa	data rilievo mappa impianto	note
45	1929	ex Fg. 45 di MASSA M.MA	53	1929	ex Fg. 53 di MASSA M.MA
46	1929	ex Fg. 46 di MASSA M.MA	54	1929/30	ex Fg. 54 di MASSA M.MA
47	1929	ex Fg. 47 di MASSA M.MA	55	1929/30	ex Fg. 55 di MASSA M.MA
48	1929/30	in parte Fg. 48 MASSA M.MA	56	1929	ex Fg. 56 di MASSA M.MA
49	1929	ex Fg. 58 di MASSA M.MA	57	1929	ex Fg. 57 di MASSA M.MA
50	1929	ex Fg. 50 di MASSA M.MA	58	1929	ex Fg. 64 di MASSA M.MA
51	1929/30	ex Fg. 51 di MASSA M.MA	59	1929	ex Fg. 66 di MASSA M.MA
52	1929/30	ex Fg. 52 di MASSA M.MA	60	1929	ex Fg. 65 di MASSA M.MA

Altre annotazioni:

Alcune mappe d'impianto del Comune di Massa Marittima sono passate poi al Comune di Monterotondo Marittimo (come segnalato in dettaglio nelle note soprastanti per singoli fogli) per la costituzione del territorio comunale dello stesso Monterotondo Marittimo.

I fogli passati "in parte" al nuovo Comune, rimangono comunque residualmente in carico anche al Comune d'origine.

N.B.) - Il trasferimento di territorio comunale dal Comune di Massa Marittima al Comune di Monterotondo Marittimo è riconducibile alla VARIAZIONE TERRITORIALE n° 142 del 24.03.1965 (DPR n. 1640 del 07.12.1960)

COMUNE DI MONTIERI



- QUADRO D'UNIONE -

<i>comune</i>	<i>vecchio codice cat.</i>	<i>nuovo codice cat.</i>	<i>data conservazione mappe impianto</i>
MONTIERI	I3AS	F677	1.01.1943

<i>DATA RILIEVO MAPPE D'IMPIANTO</i>					
<i>fogli di mappa</i>	<i>data rilievo mappa impianto</i>	<i>note</i>	<i>fogli di mappa</i>	<i>data rilievo mappa impianto</i>	<i>note</i>
1	nessuna indicazione		36	nessuna indicazione	
2	nessuna indicazione		37	nessuna indicazione	
3	nessuna indicazione		38	nessuna indicazione	
4	nessuna indicazione		39	nessuna indicazione	
5	nessuna indicazione		40	nessuna indicazione	
6	nessuna indicazione		41	nessuna indicazione	
7	nessuna indicazione		42	nessuna indicazione	
8	nessuna indicazione		43	nessuna indicazione	
9	nessuna indicazione		44	1929	
10	nessuna indicazione		45	1929	
11	nessuna indicazione		46	1929	
12	nessuna indicazione		47	1929	
13	nessuna indicazione		48	nessuna indicazione	
14	nessuna indicazione		49	nessuna indicazione	
15	nessuna indicazione		50	nessuna indicazione	
16	nessuna indicazione		51	nessuna indicazione	
17	nessuna indicazione		52	nessuna indicazione	
18	nessuna indicazione		53	nessuna indicazione	
19	nessuna indicazione		54	nessuna indicazione	
20	nessuna indicazione		55	1929	
21	nessuna indicazione		56	1929	
22	nessuna indicazione		57	nessuna indicazione	
23	nessuna indicazione		58	1929	
24	nessuna indicazione		59	1929	
25	nessuna indicazione		60	nessuna indicazione	
26	nessuna indicazione		61	nessuna indicazione	
27	nessuna indicazione		62	nessuna indicazione	
28	nessuna indicazione		63	nessuna indicazione	
29	nessuna indicazione		64	nessuna indicazione	
30	nessuna indicazione		65	1929	
31	nessuna indicazione		66	1929	
32	nessuna indicazione		67	1929	
33	nessuna indicazione		68	1929	
34	nessuna indicazione		69	nessuna indicazione	
35	nessuna indicazione		70	nessuna indicazione	

<i>DATA RILIEVO MAPPE D'IMPIANTO</i>					
<i>fogli di mappa</i>	<i>data rilievo mappa impianto</i>	<i>note</i>	<i>fogli di mappa</i>	<i>data rilievo mappa impianto</i>	<i>note</i>
71	nessuna indicazione		90	nessuna indicazione	
72	1929		91	nessuna indicazione	
73	1929		92	nessuna indicazione	
74	nessuna indicazione		93	nessuna indicazione	
75	nessuna indicazione		94	nessuna indicazione	
76	nessuna indicazione		95	nessuna indicazione	
77	nessuna indicazione		96	nessuna indicazione	
78	nessuna indicazione		97	nessuna indicazione	
79	nessuna indicazione		98	nessuna indicazione	
80	nessuna indicazione		99	nessuna indicazione	
81	nessuna indicazione		100	nessuna indicazione	
82	nessuna indicazione		101	nessuna indicazione	
83	nessuna indicazione		102	nessuna indicazione	
84	nessuna indicazione		103	nessuna indicazione	
85	nessuna indicazione		104	nessuna indicazione	
86	nessuna indicazione		105	nessuna indicazione	
87	nessuna indicazione		106	nessuna indicazione	
88	nessuna indicazione		107	nessuna indicazione	
89	nessuna indicazione				

MONTIERI pg.2

COMUNE DI ORBETELLO



- QUADRO D'UNIONE -

<i>comune</i>	<i>vecchio codice cat.</i>	<i>nuovo codice cat.</i>	<i>data conservazione mappe impianto</i>
ORBETELLO	I3AT	G088	1.01.1943

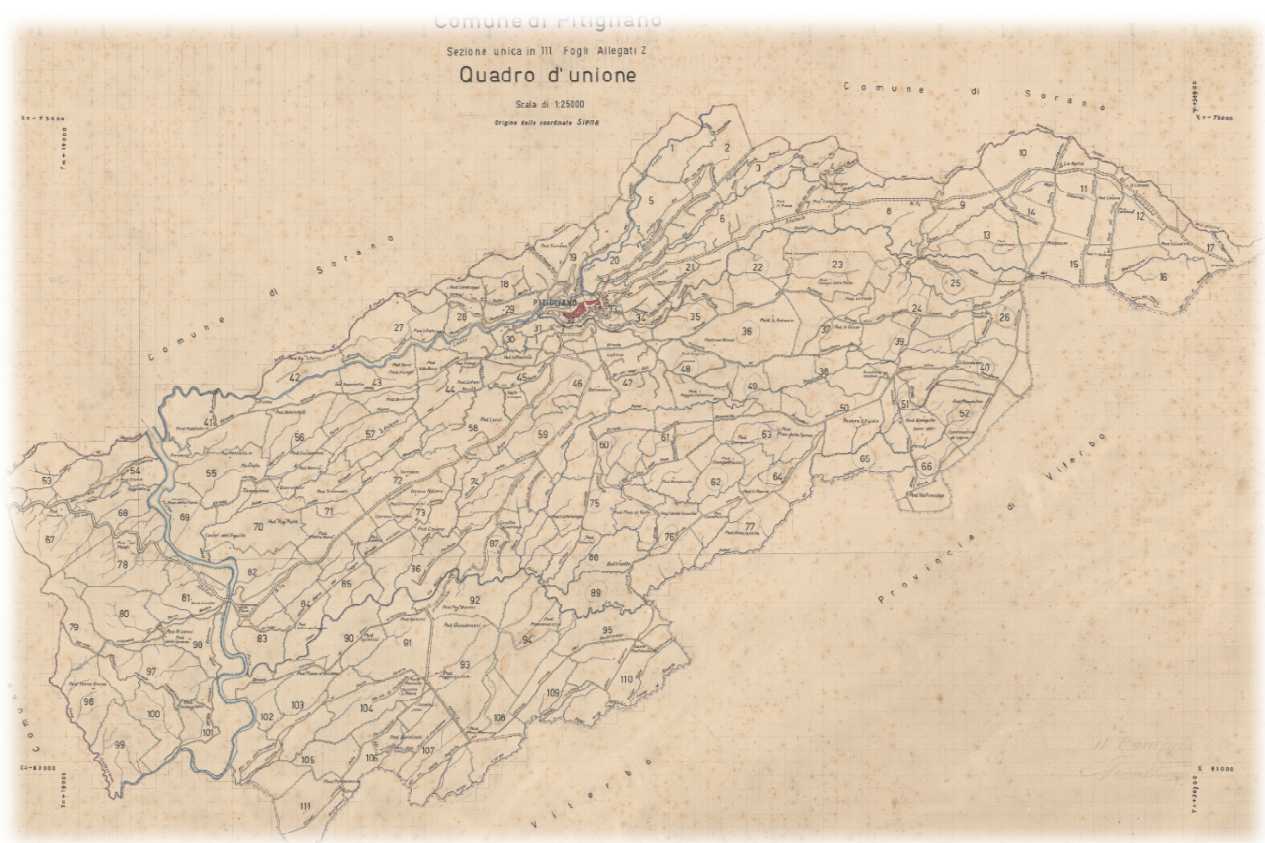
<i>DATA RILIEVO MAPPE D'IMPIANTO</i>					
<i>fogli di mappa</i>	<i>data rilievo mappa impianto</i>	<i>note</i>	<i>fogli di mappa</i>	<i>data rilievo mappa impianto</i>	<i>note</i>
1	nessuna indicazione		34	nessuna indicazione	
2	nessuna indicazione		35	nessuna indicazione	
3	nessuna indicazione		36	nessuna indicazione	
4	nessuna indicazione		37	nessuna indicazione	
5	nessuna indicazione		38	nessuna indicazione	
6	nessuna indicazione		39	nessuna indicazione	
7	nessuna indicazione		40	nessuna indicazione	
8	nessuna indicazione		41	nessuna indicazione	
9	nessuna indicazione		42	nessuna indicazione	
10	nessuna indicazione		43	nessuna indicazione	
11	nessuna indicazione		44	nessuna indicazione	poi Fig. 9 di CAPALBIO
12	nessuna indicazione		45	nessuna indicazione	poi Fig. 10 di CAPALBIO
13	nessuna indicazione		46	nessuna indicazione	poi Fig. 11 di CAPALBIO
14	nessuna indicazione		47	nessuna indicazione	poi Fig. 3 di CAPALBIO
15	nessuna indicazione		48	nessuna indicazione	poi Fig. 13 di CAPALBIO
16	nessuna indicazione		49	nessuna indicazione	poi Fig. 1 di CAPALBIO
17	nessuna indicazione		50	nessuna indicazione	poi Fig. 4 di CAPALBIO
18	nessuna indicazione		51	nessuna indicazione	poi Fig. 14 di CAPALBIO
19	nessuna indicazione		52	nessuna indicazione	poi Fig. 2 di CAPALBIO
20	nessuna indicazione		53	nessuna indicazione	poi Fig. 5 di CAPALBIO
21	nessuna indicazione		54	nessuna indicazione	poi Fig. 7 di CAPALBIO
22	nessuna indicazione		55	nessuna indicazione	poi Fig. 6 di CAPALBIO
23	nessuna indicazione		56	nessuna indicazione	poi Fig. 8 di CAPALBIO
24	nessuna indicazione		57	nessuna indicazione	poi Fig. 19 di CAPALBIO
25	nessuna indicazione		58	nessuna indicazione	
26	nessuna indicazione		59	nessuna indicazione	
27	nessuna indicazione		60	nessuna indicazione	
28	nessuna indicazione		61	nessuna indicazione	
29	nessuna indicazione		62	nessuna indicazione	
30	nessuna indicazione		63	nessuna indicazione	
31	nessuna indicazione		64	nessuna indicazione	
32	nessuna indicazione		65	nessuna indicazione	
33	nessuna indicazione		66	nessuna indicazione	

DATA RILIEVO MAPPE D'IMPIANTO					
fogli di mappa	data rilievo mappa impianto	note	fogli di mappa	data rilievo mappa impianto	note
67	nessuna indicazione	poi Fig. 20 di CAPALBIO	100	nessuna indicazione	poi Fig. 37 di CAPALBIO
68	nessuna indicazione	poi Fig. 22 di CAPALBIO	101	nessuna indicazione	poi Fig. 38 di CAPALBIO
69	nessuna indicazione	poi Fig. 12 di CAPALBIO	102	nessuna indicazione	poi Fig. 39 di CAPALBIO
70	nessuna indicazione	poi Fig. 15 di CAPALBIO	103	nessuna indicazione	poi Fig. 40 di CAPALBIO
71	nessuna indicazione	poi Fig. 16 di CAPALBIO	104	nessuna indicazione	poi Fig. 41 di CAPALBIO
72	nessuna indicazione	poi Fig. 17 di CAPALBIO	105	nessuna indicazione	
73	nessuna indicazione	poi Fig. 18 di CAPALBIO	106	nessuna indicazione	
74	nessuna indicazione	poi Fig. 30 di CAPALBIO	107	nessuna indicazione	
75	nessuna indicazione	poi Fig. 31 di CAPALBIO	108	nessuna indicazione	
76	nessuna indicazione	poi Fig. 32 di CAPALBIO	109	nessuna indicazione	
77	nessuna indicazione	poi Fig. 21 di CAPALBIO	110	nessuna indicazione	
78	nessuna indicazione	poi Fig. 23 di CAPALBIO	111	nessuna indicazione	parte poi Fig. 42 di CAPALBIO
79	nessuna indicazione	poi Fig. 25 di CAPALBIO	112	nessuna indicazione	parte poi Fig. 43 di CAPALBIO
80	nessuna indicazione	poi Fig. 24 di CAPALBIO	113	nessuna indicazione	poi Fig. 44 di CAPALBIO
81	nessuna indicazione	poi Fig. 26 di CAPALBIO	114	nessuna indicazione	poi Fig. 45 di CAPALBIO
82	nessuna indicazione	poi Fig. 27 di CAPALBIO	115	nessuna indicazione	poi Fig. 47 di CAPALBIO
83	nessuna indicazione	poi Fig. 28 di CAPALBIO	116	nessuna indicazione	poi Fig. 46 di CAPALBIO
84	nessuna indicazione	poi Fig. 29 di CAPALBIO	117	nessuna indicazione	poi Fig. 48 di CAPALBIO
85	nessuna indicazione	poi Fig. 33 di CAPALBIO	118	nessuna indicazione	poi Fig. 49 di CAPALBIO
86	nessuna indicazione		All. 1	nessuna indicazione	
87	nessuna indicazione		All. 2	nessuna indicazione	
88	nessuna indicazione		All. 3	nessuna indicazione	
89	nessuna indicazione		All. 4	nessuna indicazione	
90	nessuna indicazione		All. 5	nessuna indicazione	
91	nessuna indicazione		All. 6	nessuna indicazione	
92	nessuna indicazione		All. 7	nessuna indicazione	
93	nessuna indicazione		All. 8	nessuna indicazione	
94	nessuna indicazione		All. 9	nessuna indicazione	
95	nessuna indicazione		All. 10	nessuna indicazione	
96	nessuna indicazione		All. 11	1980	
97	nessuna indicazione	poi Fig. 34 di CAPALBIO	All. 12	1981	
98	nessuna indicazione	poi Fig. 35 di CAPALBIO	All. 13	nessuna indicazione	
99	nessuna indicazione	poi Fig. 36 di CAPALBIO			

Altre annotazioni:

Alcune mappe d'impianto del Comune di Orbetello sono passate poi al Comune di Capalbio (come segnalato in dettaglio nelle note soprastanti per singoli fogli) per la costituzione del territorio comunale dello stesso Capalbio. I fogli passati "in parte" al nuovo Comune, rimangono comunque residualmente in carico anche al Comune d'origine.

COMUNE DI PITIGLIANO



- QUADRO D'UNIONE -

<i>comune</i>	<i>vecchio codice cat.</i>	<i>nuovo codice cat.</i>	<i>data conservazione mappe impianto</i>
PITIGLIANO	I3AU	G716	1.12.1952

<i>DATA RILIEVO MAPPE D'IMPIANTO</i>					
<i>fogli di mappa</i>	<i>data rilievo mappa impianto</i>	<i>note</i>	<i>fogli di mappa</i>	<i>data rilievo mappa impianto</i>	<i>note</i>
1	nessuna indicazione		36	nessuna indicazione	
2	nessuna indicazione		37	nessuna indicazione	
3	nessuna indicazione		38	nessuna indicazione	
4	nessuna indicazione		39	nessuna indicazione	
5	nessuna indicazione		40	nessuna indicazione	
6	nessuna indicazione		41	nessuna indicazione	
7	nessuna indicazione		42	nessuna indicazione	
8	nessuna indicazione		43	nessuna indicazione	
9	nessuna indicazione		44	nessuna indicazione	
10	nessuna indicazione		45	nessuna indicazione	
11	nessuna indicazione		46	nessuna indicazione	
12	nessuna indicazione		47	nessuna indicazione	
13	nessuna indicazione		48	nessuna indicazione	
14	nessuna indicazione		49	nessuna indicazione	
15	nessuna indicazione		50	nessuna indicazione	
16	nessuna indicazione		51	nessuna indicazione	
17	nessuna indicazione		52	nessuna indicazione	
18	nessuna indicazione		53	nessuna indicazione	
19	nessuna indicazione		54	nessuna indicazione	
20	nessuna indicazione		55	nessuna indicazione	
21	nessuna indicazione		56	nessuna indicazione	
22	nessuna indicazione		57	nessuna indicazione	
23	nessuna indicazione		58	nessuna indicazione	
24	nessuna indicazione		59	nessuna indicazione	
25	nessuna indicazione		60	nessuna indicazione	
26	nessuna indicazione		61	nessuna indicazione	
27	nessuna indicazione		62	nessuna indicazione	
28	nessuna indicazione		63	nessuna indicazione	
29	nessuna indicazione		64	nessuna indicazione	
30	nessuna indicazione		65	nessuna indicazione	
31	nessuna indicazione		66	nessuna indicazione	
32	nessuna indicazione		67	nessuna indicazione	
33	nessuna indicazione		68	nessuna indicazione	
34	nessuna indicazione		69	nessuna indicazione	
35	nessuna indicazione		70	nessuna indicazione	

<i>DATA RILIEVO MAPPE D'IMPIANTO</i>					
<i>fogli di mappa</i>	<i>data rilievo mappa impianto</i>	<i>note</i>	<i>fogli di mappa</i>	<i>data rilievo mappa impianto</i>	<i>note</i>
71	nessuna indicazione		92	nessuna indicazione	
72	nessuna indicazione		93	nessuna indicazione	
73	nessuna indicazione		94	nessuna indicazione	
74	nessuna indicazione		95	nessuna indicazione	
75	nessuna indicazione		96	nessuna indicazione	
76	nessuna indicazione		97	nessuna indicazione	
77	nessuna indicazione		98	nessuna indicazione	
78	nessuna indicazione		99	nessuna indicazione	
79	nessuna indicazione		100	nessuna indicazione	
80	nessuna indicazione		101	nessuna indicazione	
81	nessuna indicazione		102	nessuna indicazione	
82	nessuna indicazione		103	nessuna indicazione	
83	nessuna indicazione		104	nessuna indicazione	
84	nessuna indicazione		105	nessuna indicazione	
85	nessuna indicazione		106	nessuna indicazione	
86	nessuna indicazione		107	nessuna indicazione	
87	nessuna indicazione		108	nessuna indicazione	
88	nessuna indicazione		109	nessuna indicazione	
89	nessuna indicazione		110	nessuna indicazione	
90	nessuna indicazione		111	nessuna indicazione	
91	nessuna indicazione		All. 1	nessuna indicazione	

PITIGLIANO pg.2

COMUNE DI ROCCALBEGNA



Provincia di Grosseto
Comune di Roccalbegna
in 1 Sezione e 175 Fogli

Quadro d' unione

alla Scala di F. 30000

- QUADRO D'UNIONE -

<i>comune</i>	<i>vecchio codice cat.</i>	<i>nuovo codice cat.</i>	<i>data conservazione mappe impianto</i>
ROCCALBEGNA	I3AV	H417	1.08.1951

<i>DATA RILIEVO MAPPE D'IMPIANTO</i>					
<i>fogli di mappa</i>	<i>data rilievo mappa impianto</i>	<i>note</i>	<i>fogli di mappa</i>	<i>data rilievo mappa impianto</i>	<i>note</i>
1	nessuna indicazione		36	nessuna indicazione	
2	nessuna indicazione		37	nessuna indicazione	
3	nessuna indicazione		38	nessuna indicazione	
4	nessuna indicazione		39	nessuna indicazione	
5	nessuna indicazione		40	nessuna indicazione	
6	nessuna indicazione		41	nessuna indicazione	
7	nessuna indicazione		42	nessuna indicazione	
8	nessuna indicazione		43	nessuna indicazione	
9	nessuna indicazione		44	nessuna indicazione	
10	nessuna indicazione		45	nessuna indicazione	
11	nessuna indicazione		46	nessuna indicazione	
12	nessuna indicazione		47	nessuna indicazione	
13	nessuna indicazione		48	nessuna indicazione	
14	nessuna indicazione		49	nessuna indicazione	
15	nessuna indicazione		50	nessuna indicazione	
16	nessuna indicazione		51	nessuna indicazione	
17	nessuna indicazione		52	nessuna indicazione	
18	nessuna indicazione		53	nessuna indicazione	
19	nessuna indicazione		54	nessuna indicazione	
20	nessuna indicazione		55	nessuna indicazione	
21	nessuna indicazione		56	nessuna indicazione	
22	nessuna indicazione		57	nessuna indicazione	
23	nessuna indicazione		58	nessuna indicazione	
24	nessuna indicazione		59	nessuna indicazione	
25	nessuna indicazione		60	nessuna indicazione	
26	nessuna indicazione		61	nessuna indicazione	
27	nessuna indicazione		62	nessuna indicazione	
28	nessuna indicazione		63	nessuna indicazione	
29	nessuna indicazione		64	nessuna indicazione	
30	nessuna indicazione		65	nessuna indicazione	
31	nessuna indicazione		66	nessuna indicazione	
32	nessuna indicazione		67	nessuna indicazione	
33	nessuna indicazione		68	nessuna indicazione	
34	nessuna indicazione		69	nessuna indicazione	
35	nessuna indicazione		70	nessuna indicazione	

DATA RILIEVO MAPPE D'IMPIANTO					
fogli di mappa	data rilievo mappa impianto	note	fogli di mappa	data rilievo mappa impianto	note
71	nessuna indicazione		107	nessuna indicazione	
72	nessuna indicazione		108	nessuna indicazione	
73	nessuna indicazione		109	nessuna indicazione	
74	nessuna indicazione		110	nessuna indicazione	
75	nessuna indicazione		111	nessuna indicazione	
76	nessuna indicazione		112	nessuna indicazione	
77	nessuna indicazione		113	nessuna indicazione	
78	nessuna indicazione		114	nessuna indicazione	
79	nessuna indicazione		115	nessuna indicazione	poi Fig. 17 di SEMPRONIANO
80	nessuna indicazione		116	nessuna indicazione	poi Fig. 10 di SEMPRONIANO
81	nessuna indicazione		117	nessuna indicazione	poi Fig. 11 di SEMPRONIANO
82	nessuna indicazione		118	nessuna indicazione	poi Fig. 18 di SEMPRONIANO
83	nessuna indicazione		119	nessuna indicazione	poi Fig. 12 di SEMPRONIANO
84	nessuna indicazione		120	nessuna indicazione	poi Fig. 14 di SEMPRONIANO
85	nessuna indicazione		121	nessuna indicazione	poi Fig. 13 di SEMPRONIANO
86	nessuna indicazione		122	nessuna indicazione	
87	nessuna indicazione		123	nessuna indicazione	
88	nessuna indicazione		124	nessuna indicazione	
89	nessuna indicazione		125	nessuna indicazione	
90	nessuna indicazione	parte poi Fig. 1 SEMPRONIANO	126	nessuna indicazione	
91	nessuna indicazione		127	nessuna indicazione	poi Fig. 24 di SEMPRONIANO
92	nessuna indicazione		128	nessuna indicazione	parte poi Fig. 25 SEMPRONIANO
93	nessuna indicazione		129	nessuna indicazione	poi Fig. 26 di SEMPRONIANO
94	nessuna indicazione		130	nessuna indicazione	poi Fig. 29 di SEMPRONIANO
95	nessuna indicazione		131	nessuna indicazione	poi Fig. 19 di SEMPRONIANO
96	nessuna indicazione		132	nessuna indicazione	poi Fig. 20 di SEMPRONIANO
97	nessuna indicazione		133	nessuna indicazione	
98	nessuna indicazione		134	nessuna indicazione	
99	nessuna indicazione		135	nessuna indicazione	
100	nessuna indicazione		136	nessuna indicazione	
101	nessuna indicazione		137	nessuna indicazione	
102	nessuna indicazione		138	nessuna indicazione	poi Fig. 37 di SEMPRONIANO
103	nessuna indicazione	parte poi Fig. 9 SEMPRONIANO	139	nessuna indicazione	poi Fig. 27 di SEMPRONIANO
104	nessuna indicazione	parte poi Fig. 4 SEMPRONIANO	140	nessuna indicazione	poi Fig. 28 di SEMPRONIANO
105	nessuna indicazione	poi Fig. 5 di SEMPRONIANO	141	nessuna indicazione	poi Fig. 30 di SEMPRONIANO
106	nessuna indicazione		142	nessuna indicazione	poi Fig. 31 di SEMPRONIANO

DATA RILIEVO MAPPE D'IMPIANTO					
<i>fogli di mappa</i>	<i>data rilievo mappa impianto</i>	<i>note</i>	<i>fogli di mappa</i>	<i>data rilievo mappa impianto</i>	<i>note</i>
143	nessuna indicazione	poi Fig. 32 di SEMPRONIANO	160	nessuna indicazione	poi Fig. 46 di SEMPRONIANO
144	nessuna indicazione	poi Fig. 33 di SEMPRONIANO	161	nessuna indicazione	poi Fig. 47 di SEMPRONIANO
145	nessuna indicazione	poi Fig. 44 di SEMPRONIANO	162	nessuna indicazione	poi Fig. 48 di SEMPRONIANO
146	nessuna indicazione	poi Fig. 45 di SEMPRONIANO	163	nessuna indicazione	poi Fig. 49 di SEMPRONIANO
147	nessuna indicazione		164	nessuna indicazione	poi Fig. 50 di SEMPRONIANO
148	nessuna indicazione		165	nessuna indicazione	poi Fig. 51 di SEMPRONIANO
149	nessuna indicazione		166	nessuna indicazione	poi Fig. 52 di SEMPRONIANO
150	nessuna indicazione		167	nessuna indicazione	poi Fig. 53 di SEMPRONIANO
151	nessuna indicazione	poi Fig. 38 di SEMPRONIANO	168	nessuna indicazione	poi Fig. 60 di SEMPRONIANO
152	nessuna indicazione	poi Fig. 39 di SEMPRONIANO	169	nessuna indicazione	poi Fig. 61 di SEMPRONIANO
153	nessuna indicazione	poi Fig. 40 di SEMPRONIANO	170	nessuna indicazione	poi Fig. 62 di SEMPRONIANO
154	nessuna indicazione	poi Fig. 41 di SEMPRONIANO	171	nessuna indicazione	poi Fig. 63 di SEMPRONIANO
155	nessuna indicazione	poi Fig. 42 di SEMPRONIANO	172	nessuna indicazione	poi Fig. 64 di SEMPRONIANO
156	nessuna indicazione	poi Fig. 43 di SEMPRONIANO	173	nessuna indicazione	poi Fig. 65 di SEMPRONIANO
157	nessuna indicazione		174	nessuna indicazione	poi Fig. 66 di SEMPRONIANO
158	nessuna indicazione		175	nessuna indicazione	poi Fig. 67 di SEMPRONIANO
159	nessuna indicazione				

Altre annotazioni:

Alcune mappe d'impianto del Comune di Roccalbegna sono passate poi al Comune di Semproniano (come segnalato in dettaglio nelle note soprastanti per singoli fogli) per la costituzione del territorio comunale dello stesso Semproniano.

I fogli passati "in parte" al nuovo Comune, rimangono comunque residualmente in carico anche al Comune d'origine.

N.B.) - Il trasferimento di territorio comunale dal Comune di Roccalbegna al Comune di Semproniano è riconducibile alla VARIAZIONE TERRITORIALE n° 1343 del 15.07.1969 (DPR n. 368 del 29.01.1963)

COMUNE DI ROCCASTRADA



- QUADRO D'UNIONE -

<i>comune</i>	<i>vecchio codice cat.</i>	<i>nuovo codice cat.</i>	<i>data conservazione mappe impianto</i>
ROCCASTRADA	I3AW	H449	1.03.1940

<i>DATA RILIEVO MAPPE D'IMPIANTO</i>					
<i>fogli di mappa</i>	<i>data rilievo mappa impianto</i>	<i>note</i>	<i>fogli di mappa</i>	<i>data rilievo mappa impianto</i>	<i>note</i>
1	nessuna indicazione		36	nessuna indicazione	
2	nessuna indicazione		37	nessuna indicazione	
3	nessuna indicazione		38	nessuna indicazione	
4	nessuna indicazione		39	nessuna indicazione	
5	nessuna indicazione		40	nessuna indicazione	
6	nessuna indicazione		41	nessuna indicazione	
7	nessuna indicazione		42	nessuna indicazione	
8	nessuna indicazione		43	nessuna indicazione	
9	nessuna indicazione		44	nessuna indicazione	
10	nessuna indicazione		45	nessuna indicazione	
11	nessuna indicazione		46	nessuna indicazione	
12	nessuna indicazione		47	nessuna indicazione	
13	nessuna indicazione		48	nessuna indicazione	
14	nessuna indicazione		49	nessuna indicazione	
15	nessuna indicazione		50	nessuna indicazione	
16	nessuna indicazione		51	nessuna indicazione	
17	nessuna indicazione		52	nessuna indicazione	
18	nessuna indicazione		53	nessuna indicazione	
19	nessuna indicazione		54	nessuna indicazione	
20	nessuna indicazione		55	nessuna indicazione	
21	nessuna indicazione		56	nessuna indicazione	
22	nessuna indicazione		57	nessuna indicazione	
23	nessuna indicazione		58	nessuna indicazione	
24	nessuna indicazione		59	nessuna indicazione	
25	nessuna indicazione		60	nessuna indicazione	
26	nessuna indicazione		61	nessuna indicazione	
27	nessuna indicazione		62	nessuna indicazione	
28	nessuna indicazione		63	nessuna indicazione	
29	nessuna indicazione		64	nessuna indicazione	
30	nessuna indicazione		65	nessuna indicazione	
31	nessuna indicazione		66	nessuna indicazione	
32	nessuna indicazione		67	nessuna indicazione	
33	nessuna indicazione		68	nessuna indicazione	
34	nessuna indicazione		69	nessuna indicazione	
35	nessuna indicazione		70	nessuna indicazione	

DATA RILIEVO MAPPE D'IMPIANTO

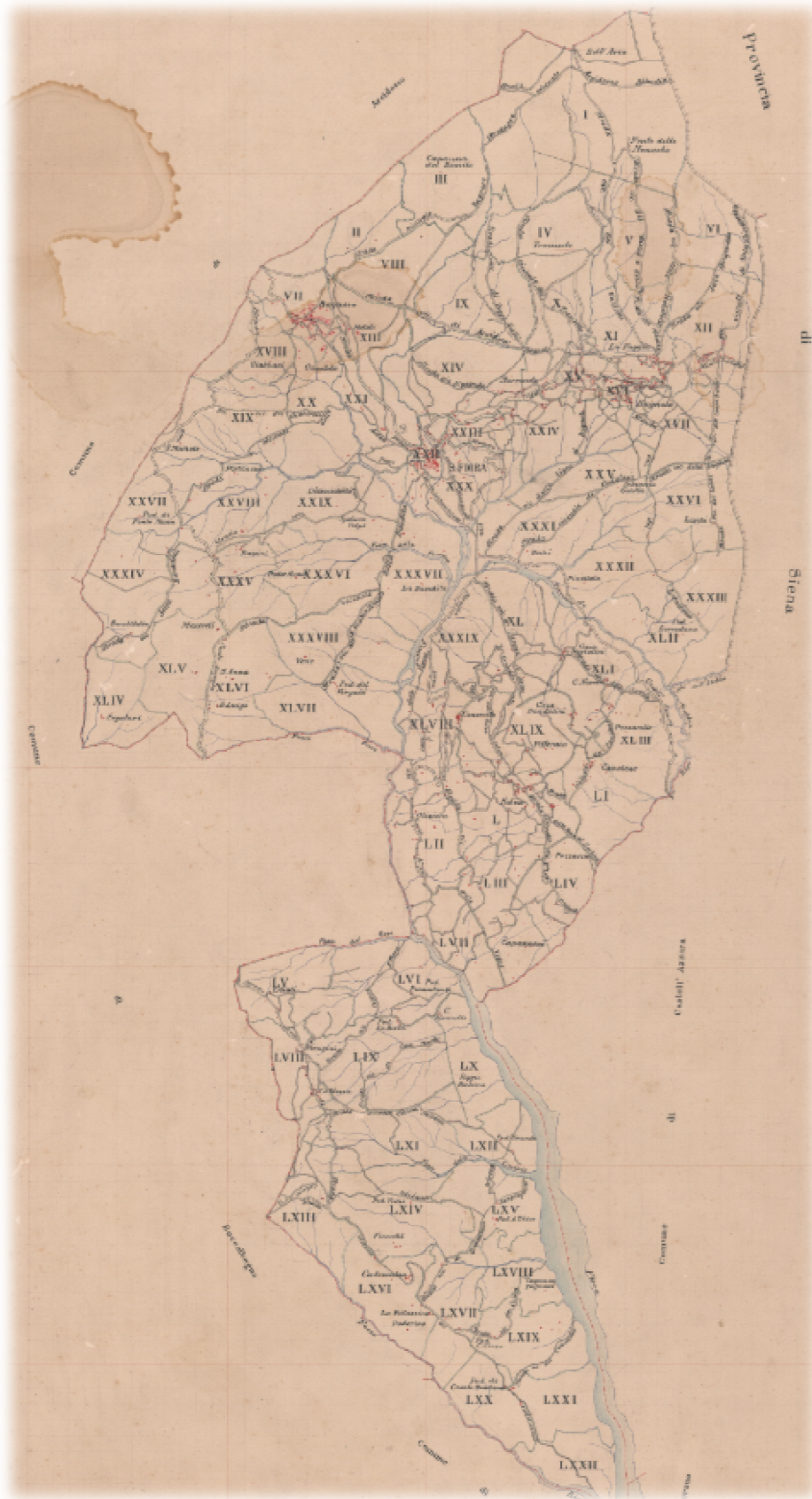
<i>fogli di mappa</i>	<i>data rilievo mappa impianto</i>	<i>note</i>	<i>fogli di mappa</i>	<i>data rilievo mappa impianto</i>	<i>note</i>
71	nessuna indicazione		109	nessuna indicazione	
72	nessuna indicazione		110	nessuna indicazione	
73	nessuna indicazione		111	nessuna indicazione	
74	nessuna indicazione		112	nessuna indicazione	
75	nessuna indicazione		113	nessuna indicazione	
76	nessuna indicazione		114	nessuna indicazione	
77	nessuna indicazione		115	nessuna indicazione	
78	nessuna indicazione		116	nessuna indicazione	
79	nessuna indicazione		117	nessuna indicazione	
80	nessuna indicazione		118	nessuna indicazione	
81	nessuna indicazione		119	nessuna indicazione	
82	nessuna indicazione		120	nessuna indicazione	
83	nessuna indicazione		121	nessuna indicazione	
84	nessuna indicazione		122	nessuna indicazione	
85	nessuna indicazione		123	nessuna indicazione	
86	nessuna indicazione		124	nessuna indicazione	
87	nessuna indicazione		125	nessuna indicazione	
88	nessuna indicazione		126	nessuna indicazione	
89	nessuna indicazione		127	nessuna indicazione	
90	nessuna indicazione		128	nessuna indicazione	
91	nessuna indicazione		129	nessuna indicazione	
92	nessuna indicazione		130	nessuna indicazione	
93	nessuna indicazione		131	nessuna indicazione	
94	nessuna indicazione		132	nessuna indicazione	
95	nessuna indicazione		133	nessuna indicazione	
96	nessuna indicazione		134	nessuna indicazione	
97	nessuna indicazione		135	nessuna indicazione	
98	nessuna indicazione		136	nessuna indicazione	
99	nessuna indicazione		137	nessuna indicazione	
100	nessuna indicazione		138	nessuna indicazione	
101	nessuna indicazione		139	nessuna indicazione	
102	nessuna indicazione		140	nessuna indicazione	
103	nessuna indicazione		141	nessuna indicazione	
104	nessuna indicazione		142	nessuna indicazione	
105	nessuna indicazione		143	nessuna indicazione	
106	nessuna indicazione		144	nessuna indicazione	
107	nessuna indicazione		145	nessuna indicazione	
108	nessuna indicazione		146	nessuna indicazione	

DATA RILIEVO MAPPE D'IMPIANTO

<i>fogli di mappa</i>	<i>data rilievo mappa impianto</i>	<i>note</i>	<i>fogli di mappa</i>	<i>data rilievo mappa impianto</i>	<i>note</i>
147	nessuna indicazione		185	1925	
148	nessuna indicazione		186	1925	
149	nessuna indicazione		187	1925	
150	1927		188	1925	
151	nessuna indicazione		189	1925	
152	nessuna indicazione		190	1925	
153	1927		191	nessuna indicazione	
154	nessuna indicazione		192	1927	
155	nessuna indicazione		193	nessuna indicazione	
156	nessuna indicazione		194	1927	
157	1925		195	1927	
158	nessuna indicazione		196	1927	
159	nessuna indicazione		197	1927	
160	nessuna indicazione		198	nessuna indicazione	
161	1925		199	nessuna indicazione	
162	1925		200	nessuna indicazione	
163	1925		201	nessuna indicazione	
164	1925		202	nessuna indicazione	
165	1925		203	1925	
166	1925		204	1925	
167	1925		205	nessuna indicazione	
168	nessuna indicazione		206	1925	
169	1927		207	1925	
170	1927		208	1925	
171	1927		209	1925	
172	1927		210	1925	
173	nessuna indicazione		211	1925	
174	nessuna indicazione		212	1925	
175	nessuna indicazione		213	1925	
176	nessuna indicazione		214	1925	
177	1925		215	1925	
178	1925		216	1925	
179	1925		217	nessuna indicazione	
180	1925		218	nessuna indicazione	
181	1925		219	1927	
182	1925		220	nessuna indicazione	
183	1925		221	1927	
184	1925		222	1927	

DATA RILIEVO MAPPE D'IMPIANTO					
fogli di mappa	data rilievo mappa impianto	note	fogli di mappa	data rilievo mappa impianto	note
223	1927		254	1925	
224	1927		255	1925	
225	1927		256	1925	
226	1927		257	1925	
227	1927		258	1925	
228	nessuna indicazione		259	1925	
229	1927		260	nessuna indicazione	
230	1925		261	nessuna indicazione	
231	1925		262	nessuna indicazione	
232	1925		263	nessuna indicazione	
233	1925		264	nessuna indicazione	
234	1925		265	1925	
235	1925		266	1925	
236	1925		267	1925	
237	1925		268	1925	
238	1925		269	1925	
239	1925		270	1925	
240	1925		271	1925	
241	nessuna indicazione		272	1925	
242	nessuna indicazione		273	1925	
243	nessuna indicazione		274	1925	
244	nessuna indicazione		275	1925	
245	nessuna indicazione		276	1925	
246	1927		277	1925	
247	1927		278	1925	
248	1927		279	nessuna indicazione	
249	1925		280	nessuna indicazione	
250	1925		281	nessuna indicazione	
251	1925		282	1925	
252	1925		All. 1	nessuna indicazione	
253	1925				

COMUNE DI SANTA FIORA



- QUADRO D'UNIONE -

<i>comune</i>	<i>vecchio codice cat.</i>	<i>nuovo codice cat.</i>	<i>data conservazione mappe impianto</i>
SANTA FIORA	I3AX	I187	1.08.1951

<i>DATA RILIEVO MAPPE D'IMPIANTO</i>					
<i>fogli di mappa</i>	<i>data rilievo mappa impianto</i>	<i>note</i>	<i>fogli di mappa</i>	<i>data rilievo mappa impianto</i>	<i>note</i>
1	nessuna indicazione		34	nessuna indicazione	
2	nessuna indicazione		35	nessuna indicazione	
3	nessuna indicazione		36	nessuna indicazione	
4	nessuna indicazione		37	nessuna indicazione	
5	nessuna indicazione		38	nessuna indicazione	
6	nessuna indicazione		39	nessuna indicazione	
7	nessuna indicazione		40	nessuna indicazione	
8	nessuna indicazione		41	nessuna indicazione	
9	nessuna indicazione		42	nessuna indicazione	
10	nessuna indicazione		43	nessuna indicazione	
11	nessuna indicazione		44	nessuna indicazione	
12	nessuna indicazione		45	nessuna indicazione	
13	nessuna indicazione		46	nessuna indicazione	
14	nessuna indicazione		47	nessuna indicazione	
15	nessuna indicazione		48	nessuna indicazione	
16	nessuna indicazione		49	nessuna indicazione	
17	nessuna indicazione		50	nessuna indicazione	
18	nessuna indicazione		51	nessuna indicazione	
19	nessuna indicazione		52	nessuna indicazione	
20	nessuna indicazione		53	nessuna indicazione	
21	nessuna indicazione		54	nessuna indicazione	
22	nessuna indicazione		55	nessuna indicazione	poi Fig. 2 di SEMPRONIANO
23	nessuna indicazione		56	nessuna indicazione	poi Fig. 3 di SEMPRONIANO
24	nessuna indicazione		57	nessuna indicazione	
25	nessuna indicazione		58	nessuna indicazione	poi Fig. 6 di SEMPRONIANO
26	nessuna indicazione		59	nessuna indicazione	poi Fig. 7 di SEMPRONIANO
27	nessuna indicazione		60	nessuna indicazione	poi Fig. 8 di SEMPRONIANO
28	nessuna indicazione		61	nessuna indicazione	poi Fig. 15 di SEMPRONIANO
29	nessuna indicazione		62	nessuna indicazione	poi Fig. 16 di SEMPRONIANO
30	nessuna indicazione		63	nessuna indicazione	poi Fig. 21 di SEMPRONIANO
31	nessuna indicazione		64	nessuna indicazione	poi Fig. 22 di SEMPRONIANO
32	nessuna indicazione		65	nessuna indicazione	poi Fig. 23 di SEMPRONIANO
33	nessuna indicazione		66	nessuna indicazione	poi Fig. 34 di SEMPRONIANO

DATA RILIEVO MAPPE D'IMPIANTO					
fogli di mappa	data rilievo mappa impianto	note	fogli di mappa	data rilievo mappa impianto	note
67	nessuna indicazione	poi Fg. 35 di SEMPRONIANO	71	nessuna indicazione	poi Fg. 59 di SEMPRONIANO
68	nessuna indicazione	poi Fg. 36 di SEMPRONIANO	72	nessuna indicazione	poi Fg. 75 di SEMPRONIANO
69	nessuna indicazione	poi Fg. 58 di SEMPRONIANO	All. 1	nessuna indicazione	
70	nessuna indicazione	poi Fg. 57 di SEMPRONIANO	All. 2	nessuna indicazione	

Altre annotazioni:

Alcune mappe d'impianto del Comune di Santa Fiora sono passate poi al Comune di Semproniano (come segnalato in dettaglio nelle note soprastanti per singoli fogli) per la costituzione del territorio comunale dello stesso Semproniano.

N.B.) - Il trasferimento di territorio comunale dal Comune di Santa Fiora al Comune di Semproniano è riconducibile alla VARIAZIONE TERRITORIALE n° 1343 del 15.07.1969 (DPR n. 368 del 29.01.1963)

COMUNE DI SCANSANO



- QUADRO D'UNIONE -

<i>comune</i>	<i>vecchio codice cat.</i>	<i>nuovo codice cat.</i>	<i>data conservazione mappe impianto</i>
SCANSANO	I3AY	I504	1.03.1940

<i>DATA RILIEVO MAPPE D'IMPIANTO</i>					
<i>fogli di mappa</i>	<i>data rilievo mappa impianto</i>	<i>note</i>	<i>fogli di mappa</i>	<i>data rilievo mappa impianto</i>	<i>note</i>
1	1925		36	1927	
2	1925		37	1927	
3	1925		38	1925	
4	1925		39	1925	
5	1925		40	1925	
6	1925		41	1925	
7	1925		42	nessuna indicazione	
8	1925		43	1926	
9	1925		44	1926	
10	1925		45	1926	
11	1925		46	1926	
12	1925		47	1926	
13	1925		48	1927	
14	1925		49	1927/28	
15	1926		50	1928	
16	1926		51	1927	
17	1926		52	1927	
18	1927		53	nessuna indicazione	
19	1927		54	nessuna indicazione	
20	1927		55	nessuna indicazione	
21	1927		56	nessuna indicazione	
22	1927		57	nessuna indicazione	
23	1927		58	nessuna indicazione	
24	1927		59	nessuna indicazione	
25	1927		60	nessuna indicazione	
26	1926		61	nessuna indicazione	
27	1926		62	nessuna indicazione	
28	1926		63	1925	
29	1926		64	1926	
30	nessuna indicazione		65	nessuna indicazione	
31	1927		66	1926	
32	nessuna indicazione		67	1926	
33	1927		68	1926	
34	1927		69	1926	
35	1927		70	1926	

DATA RILIEVO MAPPE D'IMPIANTO					
fogli di mappa	data rilievo mappa impianto	note	fogli di mappa	data rilievo mappa impianto	note
71	1926		109	nessuna indicazione	
72	1926		110	nessuna indicazione	
73	1926		111	nessuna indicazione	
74	1927		112	nessuna indicazione	
75	1927		113	nessuna indicazione	
76	1928		114	nessuna indicazione	
77	1928		115	1928	
78	1928		116	nessuna indicazione	
79	1928		117	nessuna indicazione	
80	1928		118	nessuna indicazione	
81	1928		119	nessuna indicazione	
82	1928		120	nessuna indicazione	
83	nessuna indicazione		121	nessuna indicazione	
84	nessuna indicazione		122	1926	
85	nessuna indicazione		123	1926	
86	nessuna indicazione		124	1926	
87	nessuna indicazione		125	1926	
88	nessuna indicazione		126	1927	
89	nessuna indicazione		127	1927	
90	nessuna indicazione		128	nessuna indicazione	
91	nessuna indicazione		129	nessuna indicazione	
92	nessuna indicazione		130	nessuna indicazione	
93	nessuna indicazione		131	1928	
94	nessuna indicazione		132	nessuna indicazione	
95	nessuna indicazione		133	nessuna indicazione	
96	nessuna indicazione		134	nessuna indicazione	
97	1926		135	nessuna indicazione	
98	1926		136	nessuna indicazione	
99	1926		137	1928	
100	1926		138	nessuna indicazione	
101	1926/27		139	nessuna indicazione	
102	1927		140	nessuna indicazione	
103	1927		141	1928	
104	1927		142	1928	
105	1928		143	1928	
106	nessuna indicazione		144	1928	
107	nessuna indicazione		145	nessuna indicazione	
108	nessuna indicazione		146	nessuna indicazione	

DATA RILIEVO MAPPE D'IMPIANTO

<i>fogli di mappa</i>	<i>data rilievo mappa impianto</i>	<i>note</i>	<i>fogli di mappa</i>	<i>data rilievo mappa impianto</i>	<i>note</i>
147	1928		185	1928	
148	nessuna indicazione		186	1928	
149	nessuna indicazione		187	1928	
150	nessuna indicazione		188	nessuna indicazione	
151	nessuna indicazione		189	nessuna indicazione	
152	nessuna indicazione		190	nessuna indicazione	
153	nessuna indicazione		191	nessuna indicazione	
154	nessuna indicazione		192	nessuna indicazione	
155	nessuna indicazione		193	nessuna indicazione	
156	nessuna indicazione		194	nessuna indicazione	
157	nessuna indicazione		195	nessuna indicazione	
158	nessuna indicazione		196	nessuna indicazione	
159	nessuna indicazione		197	nessuna indicazione	
160	nessuna indicazione		198	1928	
161	nessuna indicazione		199	1928	
162	nessuna indicazione		200	1928	
163	1928		201	1928	
164	1928		202	nessuna indicazione	
165	1928		203	nessuna indicazione	
166	nessuna indicazione		204	nessuna indicazione	
167	nessuna indicazione		205	nessuna indicazione	
168	nessuna indicazione		206	nessuna indicazione	
169	nessuna indicazione		207	nessuna indicazione	
170	nessuna indicazione		208	nessuna indicazione	
171	nessuna indicazione		209	nessuna indicazione	
172	nessuna indicazione		210	nessuna indicazione	
173	1928		211	nessuna indicazione	
174	nessuna indicazione		212	nessuna indicazione	
175	nessuna indicazione		213	nessuna indicazione	
176	nessuna indicazione		214	nessuna indicazione	
177	1928		215	nessuna indicazione	
178	1928		216	nessuna indicazione	
179	1928		217	nessuna indicazione	
180	nessuna indicazione		218	nessuna indicazione	
181	nessuna indicazione		219	nessuna indicazione	
182	nessuna indicazione		220	nessuna indicazione	
183	nessuna indicazione		221	nessuna indicazione	
184	1928		222	nessuna indicazione	

<i>DATA RILIEVO MAPPE D'IMPIANTO</i>					
<i>fogli di mappa</i>	<i>data rilievo mappa impianto</i>	<i>note</i>	<i>fogli di mappa</i>	<i>data rilievo mappa impianto</i>	<i>note</i>
223	nessuna indicazione		235	nessuna indicazione	
224	nessuna indicazione		236	nessuna indicazione	
225	nessuna indicazione		237	nessuna indicazione	
226	nessuna indicazione		238	nessuna indicazione	
227	nessuna indicazione		239	nessuna indicazione	
228	nessuna indicazione		240	nessuna indicazione	
229	nessuna indicazione		241	nessuna indicazione	
230	nessuna indicazione		242	nessuna indicazione	
231	nessuna indicazione		243	nessuna indicazione	
232	nessuna indicazione		244	nessuna indicazione	
233	nessuna indicazione		245	nessuna indicazione	
234	nessuna indicazione		246	nessuna indicazione	

SCANSANO pg.4

COMUNE DI SCARLINO



- QUADRO D'UNIONE -

<i>comune</i>	<i>vecchio codice cat.</i>	<i>nuovo codice cat.</i>	<i>data conservazione mappe impianto</i>
SCARLINO	I3AZ	I510	1.03.1940

<i>DATA RILIEVO MAPPE D'IMPIANTO</i>
NESSUNA MAPPA D'IMPIANTO IN ARCHIVIO

Altre annotazioni:
I fogli di mappa del Comune di Scarlino provengono integralmente dal Comune di Gavorrano secondo la seguente conversione di numerazione:

<i>Foglio di Visura SCARLINO</i>	<i>ex Foglio Impianto d'origine</i>	<i>Foglio di Visura SCARLINO</i>	<i>ex Foglio Impianto d'origine</i>
1	41 - GAVORRANO	24	108/parte - GAVORRANO
2	42 - GAVORRANO	25	129 - GAVORRANO
3	41 - GAVORRANO	26	130 - GAVORRANO
4	43 - GAVORRANO	27	131 - GAVORRANO
5	44 - GAVORRANO	28	132 - GAVORRANO
6	47/parte - GAVORRANO	29	133 - GAVORRANO
7	46/parte - GAVORRANO	30	134 - GAVORRANO
8	70 - GAVORRANO	31	135 - GAVORRANO
9	71 - GAVORRANO	32	136 - GAVORRANO
10	72 - GAVORRANO	33	137 - GAVORRANO
11	73 - GAVORRANO	34	138 - GAVORRANO
12	74 - GAVORRANO	35	139 - GAVORRANO
13	75 - GAVORRANO	36	140 - GAVORRANO
14	76 - GAVORRANO	37	141 - GAVORRANO
15	77 - GAVORRANO	38	142/parte - GAVORRANO
16	78/parte - GAVORRANO	39	162 - GAVORRANO
17	101 - GAVORRANO	40	163 - GAVORRANO
18	102 - GAVORRANO	41	164 - GAVORRANO
19	103 - GAVORRANO	42	165 - GAVORRANO
20	104 - GAVORRANO	43	166 - GAVORRANO
21	105 - GAVORRANO	44	167 - GAVORRANO
22	106 - GAVORRANO	45	168 - GAVORRANO
23	107 - GAVORRANO	46	169 - GAVORRANO

<i>Foglio di Visura SCARLINO</i>	<i>ex Foglio Impianto d'origine</i>	<i>Foglio di Visura SCARLINO</i>	<i>ex Foglio Impianto d'origine</i>
47	170 - GAVORRANO	57	195 - GAVORRANO
48	171 - GAVORRANO	58	196 - GAVORRANO
49	172 - GAVORRANO	59	197/parte - GAVORRANO
50	173 - GAVORRANO	60	214 - GAVORRANO
51	174 - GAVORRANO	61	215 - GAVORRANO
52	175 - GAVORRANO	62	216 - GAVORRANO
53	176/parte - GAVORRANO	63	217 - GAVORRANO
54	192 - GAVORRANO	64	218 - GAVORRANO
55	193 - GAVORRANO	65	227 - GAVORRANO
56	194 - GAVORRANO	66	228/parte - GAVORRANO

Altre annotazioni:

Alcune mappe d'impianto del Comune di Gavorrano sono passate poi al Comune di Scarlino (come segnalato in dettaglio nelle note soprastanti per singoli fogli) per la costituzione del territorio comunale dello stesso Scarlino. I fogli passati "in parte" al nuovo Comune, rimangono comunque residualmente in carico anche al Comune d'origine.

N.B.) - Il trasferimento di territorio comunale dal Comune di Gavorrano al Comune di Scarlino è riconducibile alla VARIAZIONE TERRITORIALE n° 1 del 01.07.1963 (DPR n. 608 del 22.05.1960)

COMUNE DI SEGGIANO



- QUADRO D'UNIONE -

<i>comune</i>	<i>vecchio codice cat.</i>	<i>nuovo codice cat.</i>	<i>data conservazione mappe impianto</i>
SEGGIANO	I3BA	I571	1.08.1951

<i>DATA RILIEVO MAPPE D'IMPIANTO</i>					
<i>fogli di mappa</i>	<i>data rilievo mappa impianto</i>	<i>note</i>	<i>fogli di mappa</i>	<i>data rilievo mappa impianto</i>	<i>note</i>
1	nessuna indicazione		23	nessuna indicazione	
2	nessuna indicazione		24	nessuna indicazione	
3	nessuna indicazione		25	nessuna indicazione	
4	nessuna indicazione		26	1933	
5	nessuna indicazione		27	1931/32	
6	nessuna indicazione		28	nessuna indicazione	
7	nessuna indicazione		29	nessuna indicazione	
8	nessuna indicazione		30	nessuna indicazione	
9	nessuna indicazione		31	nessuna indicazione	
10	nessuna indicazione		32	nessuna indicazione	
11	nessuna indicazione		33	nessuna indicazione	
12	nessuna indicazione		34	1932	
13	nessuna indicazione		35	nessuna indicazione	
14	nessuna indicazione		36	nessuna indicazione	
15	nessuna indicazione		37	nessuna indicazione	
16	nessuna indicazione		38	nessuna indicazione	
17	nessuna indicazione		39	nessuna indicazione	
18	1932		40	nessuna indicazione	
19	1932		41	nessuna indicazione	
20	nessuna indicazione		42	nessuna indicazione	
21	nessuna indicazione		All. 1	nessuna indicazione	
22	nessuna indicazione				

SEGGIANO pg.1

<i>comune</i>	<i>vecchio codice cat.</i>	<i>nuovo codice cat.</i>	<i>data conservazione mappe impianto</i>
SEMPRONIANO	I3BB	I601	1.08.1951 1.12.1951

<i>DATA RILIEVO MAPPE D'IMPIANTO</i>
NESSUNA MAPPA D'IMPIANTO IN ARCHIVIO (SOLO QUADRO D'UNIONE)

Altre annotazioni:
I fogli di mappa del Comune di Semproniano provengono integralmente dai Comuni di Roccalbegna, Santa Fiora e Manciano, secondo la seguente conversione di numerazione.
In riferimento alle date di conservazione delle mappe d'impianto si deve fare riferimento ai comuni originari (fogli ex Manciano al 1.12.1952; fogli ex Roccalbegna e Santa Fiora al 1.08.1951).

<i>Fg. Visura SEMPRONIANO</i>	<i>ex Foglio Impianto d'origine</i>	<i>Fg. Visura SEMPRONIANO</i>	<i>ex Foglio Impianto d'origine</i>
1	90/parte - ROCCALBEGNA	27	139 - ROCCALBEGNA
2	55 - SANTA FIORA	28	140 - ROCCALBEGNA
3	56 - SANTA FIORA	29	130 - ROCCALBEGNA
4	104/parte - ROCCALBEGNA	30	141 - ROCCALBEGNA
5	105 - ROCCALBEGNA	31	142 - ROCCALBEGNA
6	58 - SANTA FIORA	32	143 - ROCCALBEGNA
7	59 - SANTA FIORA	33	144 - ROCCALBEGNA
8	60 - SANTA FIORA	34	66 - SANTA FIORA
9	103/parte - ROCCALBEGNA	35	67 - SANTA FIORA
10	116 - ROCCALBEGNA	36	68 - SANTA FIORA
11	117 - ROCCALBEGNA	37	138 - ROCCALBEGNA
12	119 - ROCCALBEGNA	38	151 - ROCCALBEGNA
13	121 - ROCCALBEGNA	39	152 - ROCCALBEGNA
14	120 - ROCCALBEGNA	40	153 - ROCCALBEGNA
15	61 - SANTA FIORA	41	154 - ROCCALBEGNA
16	62 - SANTA FIORA	42	155 - ROCCALBEGNA
17	115 - ROCCALBEGNA	43	156 - ROCCALBEGNA
18	118 - ROCCALBEGNA	44	145 - ROCCALBEGNA
19	131 - ROCCALBEGNA	45	146 - ROCCALBEGNA
20	132 - ROCCALBEGNA	46	160 - ROCCALBEGNA
21	21 - SANTA FIORA	47	161 - ROCCALBEGNA
22	22 - SANTA FIORA	48	162 - ROCCALBEGNA
23	23 - SANTA FIORA	49	163 - ROCCALBEGNA
24	127 - ROCCALBEGNA	50	164 - ROCCALBEGNA
25	128/parte - ROCCALBEGNA	51	165 - ROCCALBEGNA
26	129 - ROCCALBEGNA	52	166 - ROCCALBEGNA

<i>Fg. Visura SEMPRONIANO</i>	<i>ex Foglio Impianto d'origine</i>	<i>Fg. Visura SEMPRONIANO</i>	<i>ex Foglio Impianto d'origine</i>
53	167 - ROCCALBEGNA	72	7 - MANCIANO
54	3 - MANCIANO	73	9 - MANCIANO
55	2 - MANCIANO	74	8 - MANCIANO
56	1 - MANCIANO	75	72 - SANTA FIORA
57	70 - SANTA FIORA	76	30/parte - MANCIANO
58	69 - SANTA FIORA	77	31/parte - MANCIANO
59	71 - SANTA FIORA	78	12 - MANCIANO
60	168 - ROCCALBEGNA	79	13 - MANCIANO
61	169 - ROCCALBEGNA	80	14 - MANCIANO
62	170 - ROCCALBEGNA	81	10 - MANCIANO
63	171 - ROCCALBEGNA	82	15 - MANCIANO
64	172 - ROCCALBEGNA	83	32 - MANCIANO
65	173 - ROCCALBEGNA	84	33 - MANCIANO
66	174 - ROCCALBEGNA	85	35/parte - MANCIANO
67	175 - ROCCALBEGNA	86	34 - MANCIANO
68	11/parte - MANCIANO	87	16 - MANCIANO
69	4 - MANCIANO	88	17 - MANCIANO
70	5 - MANCIANO	89	36/parte - MANCIANO
71	6 - MANCIANO	90	37 - MANCIANO

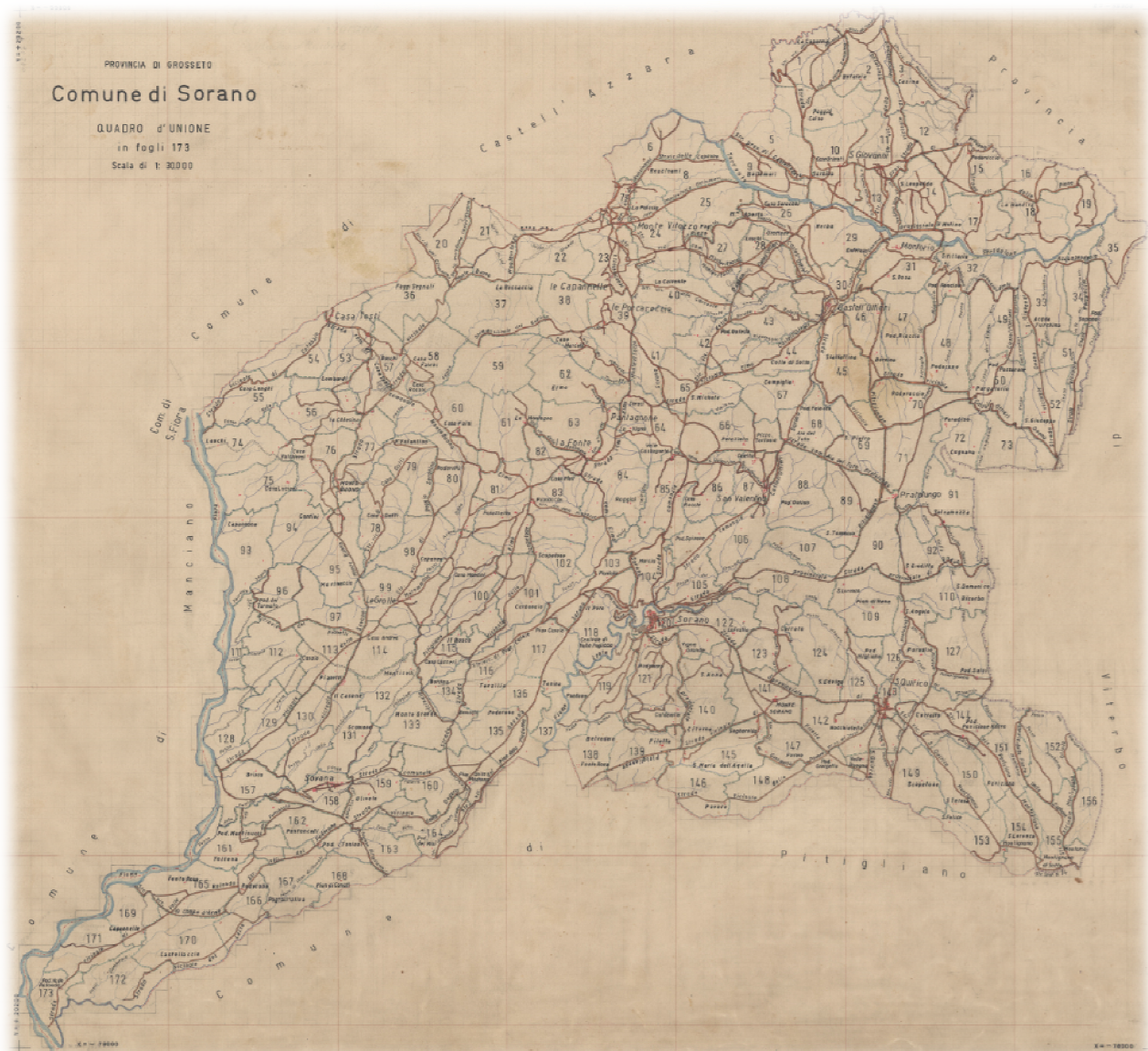
Altre annotazioni:

Alcune mappe d'impianto dei Comuni di Manciano - Roccalbegna -Santa Fiora sono passate poi al Comune di Semproniano (come segnalato in dettaglio nelle note soprastanti per singoli fogli) per la costituzione del territorio comunale dello stesso Semproniano.

I fogli passati "in parte" al nuovo Comune, rimangono comunque residualmente in carico anche al Comune d'origine.

N.B.) - Il trasferimento di territorio comunale dai Comuni di Manciano - Roccalbegna -Santa Fiora al Comune di Semproniano è riconducibile alla VARIAZIONE TERRITORIALE n° 1343 del 15.07.1969 (DPR n. 368 del 29.01.1963)

COMUNE DI SORANO



- QUADRO D'UNIONE -

<i>comune</i>	<i>vecchio codice cat.</i>	<i>nuovo codice cat.</i>	<i>data conservazione mappe impianto</i>
SORANO	I3BC	I841	1.12.1952

<i>DATA RILIEVO MAPPE D'IMPIANTO</i>					
<i>fogli di mappa</i>	<i>data rilievo mappa impianto</i>	<i>note</i>	<i>fogli di mappa</i>	<i>data rilievo mappa impianto</i>	<i>note</i>
1	nessuna indicazione		36	nessuna indicazione	
2	nessuna indicazione		37	nessuna indicazione	
3	nessuna indicazione		38	nessuna indicazione	
4	nessuna indicazione		39	nessuna indicazione	
5	nessuna indicazione		40	nessuna indicazione	
6	nessuna indicazione		41	nessuna indicazione	
7	nessuna indicazione		42	nessuna indicazione	
8	nessuna indicazione		43	nessuna indicazione	
9	nessuna indicazione		44	nessuna indicazione	
10	nessuna indicazione		45	nessuna indicazione	
11	nessuna indicazione		46	nessuna indicazione	
12	nessuna indicazione		47	nessuna indicazione	
13	nessuna indicazione		48	nessuna indicazione	
14	nessuna indicazione		49	nessuna indicazione	
15	nessuna indicazione		50	nessuna indicazione	
16	nessuna indicazione		51	nessuna indicazione	
17	nessuna indicazione		52	nessuna indicazione	
18	nessuna indicazione		53	nessuna indicazione	
19	nessuna indicazione		54	nessuna indicazione	
20	nessuna indicazione		55	nessuna indicazione	
21	nessuna indicazione		56	nessuna indicazione	
22	nessuna indicazione		57	nessuna indicazione	
23	nessuna indicazione		58	nessuna indicazione	
24	nessuna indicazione		59	nessuna indicazione	
25	nessuna indicazione		60	nessuna indicazione	
26	nessuna indicazione		61	nessuna indicazione	
27	nessuna indicazione		62	nessuna indicazione	
28	nessuna indicazione		63	nessuna indicazione	
29	nessuna indicazione		64	nessuna indicazione	
30	nessuna indicazione		65	nessuna indicazione	
31	nessuna indicazione		66	nessuna indicazione	
32	nessuna indicazione		67	nessuna indicazione	
33	nessuna indicazione		68	nessuna indicazione	
34	nessuna indicazione		69	nessuna indicazione	
35	nessuna indicazione		70	nessuna indicazione	

SORANO pg.1

DATA RILIEVO MAPPE D'IMPIANTO

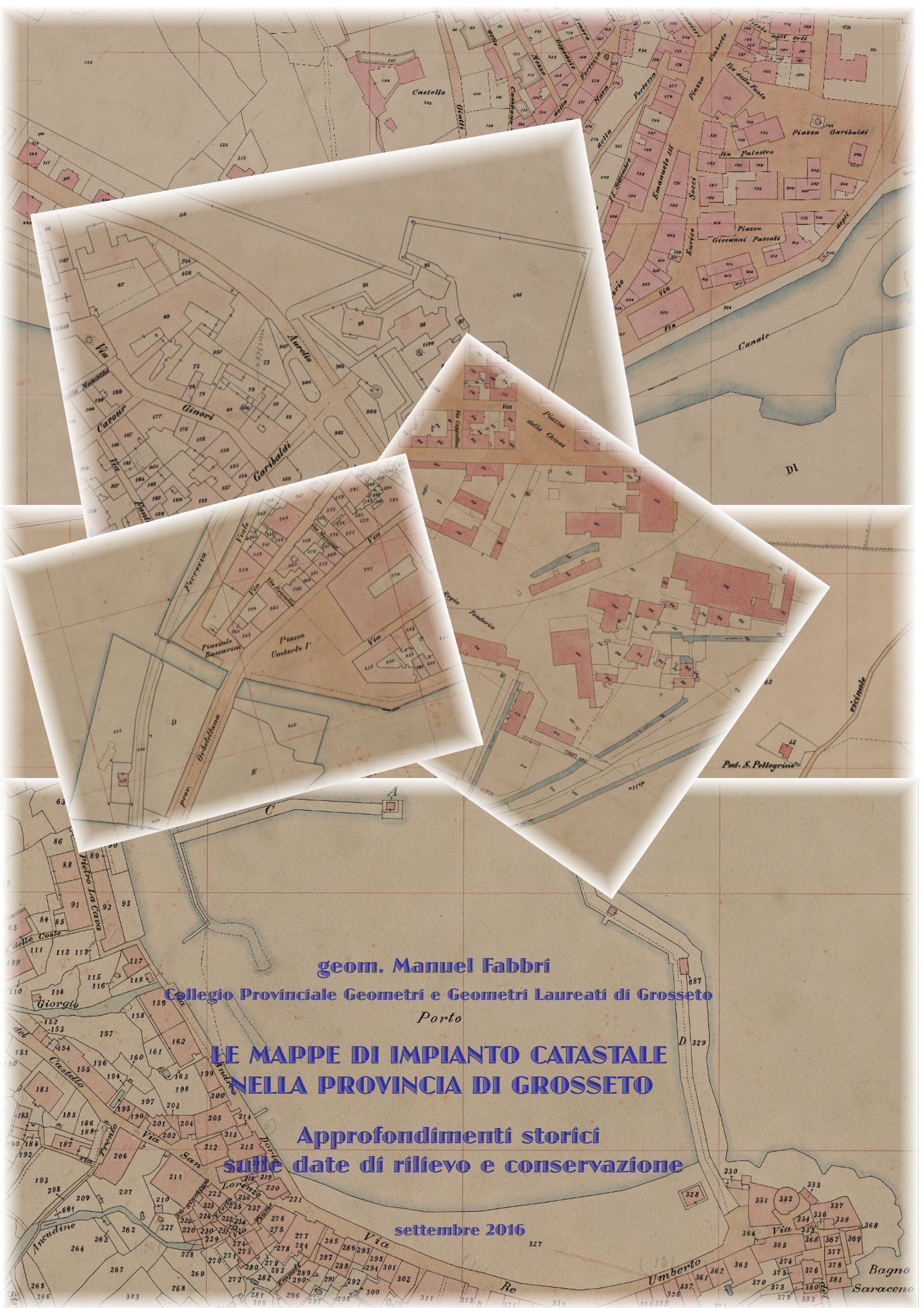
<i>fogli di mappa</i>	<i>data rilievo mappa impianto</i>	<i>note</i>	<i>fogli di mappa</i>	<i>data rilievo mappa impianto</i>	<i>note</i>
71	nessuna indicazione		109	nessuna indicazione	
72	nessuna indicazione		110	nessuna indicazione	
73	nessuna indicazione		111	nessuna indicazione	
74	nessuna indicazione		112	nessuna indicazione	
75	nessuna indicazione		113	nessuna indicazione	
76	nessuna indicazione		114	nessuna indicazione	
77	nessuna indicazione		115	nessuna indicazione	
78	nessuna indicazione		116	nessuna indicazione	
79	nessuna indicazione		117	nessuna indicazione	
80	nessuna indicazione		118	nessuna indicazione	
81	nessuna indicazione		119	nessuna indicazione	
82	nessuna indicazione		120	nessuna indicazione	
83	nessuna indicazione		121	nessuna indicazione	
84	nessuna indicazione		122	nessuna indicazione	
85	nessuna indicazione		123	nessuna indicazione	
86	nessuna indicazione		124	nessuna indicazione	
87	nessuna indicazione		125	nessuna indicazione	
88	nessuna indicazione		126	nessuna indicazione	
89	nessuna indicazione		127	nessuna indicazione	
90	nessuna indicazione		128	nessuna indicazione	
91	nessuna indicazione		129	nessuna indicazione	
92	nessuna indicazione		130	nessuna indicazione	
93	nessuna indicazione		131	nessuna indicazione	
94	nessuna indicazione		132	nessuna indicazione	
95	nessuna indicazione		133	nessuna indicazione	
96	nessuna indicazione		134	nessuna indicazione	
97	nessuna indicazione		135	nessuna indicazione	
98	nessuna indicazione		136	nessuna indicazione	
99	nessuna indicazione		137	nessuna indicazione	
100	nessuna indicazione		138	nessuna indicazione	
101	nessuna indicazione		139	nessuna indicazione	
102	nessuna indicazione		140	nessuna indicazione	
103	nessuna indicazione		141	nessuna indicazione	
104	nessuna indicazione		142	nessuna indicazione	
105	nessuna indicazione		143	nessuna indicazione	
106	nessuna indicazione		144	nessuna indicazione	
107	nessuna indicazione		145	nessuna indicazione	
108	nessuna indicazione		146	nessuna indicazione	

<i>DATA RILIEVO MAPPE D'IMPIANTO</i>					
<i>fogli di mappa</i>	<i>data rilievo mappa impianto</i>	<i>note</i>	<i>fogli di mappa</i>	<i>data rilievo mappa impianto</i>	<i>note</i>
147	nessuna indicazione		161	nessuna indicazione	
148	nessuna indicazione		162	nessuna indicazione	
149	nessuna indicazione		163	nessuna indicazione	
150	nessuna indicazione		164	nessuna indicazione	
151	nessuna indicazione		165	nessuna indicazione	
152	nessuna indicazione		166	nessuna indicazione	
153	nessuna indicazione		167	nessuna indicazione	
154	nessuna indicazione		168	nessuna indicazione	
155	nessuna indicazione		169	nessuna indicazione	
156	nessuna indicazione		170	nessuna indicazione	
157	nessuna indicazione		171	nessuna indicazione	
158	nessuna indicazione		172	nessuna indicazione	
159	nessuna indicazione		173	nessuna indicazione	
160	nessuna indicazione		All. 1	nessuna indicazione	

SORANO pg.3

- Indice -

Premesse introduttive	Pag. 3
Generalità sulle mappe d'impianto catastale	Pag. 4
Le mappe d'impianto nella Provincia di Grosseto	Pag. 7
La conservazione delle mappe d'impianto a Grosseto	Pag. 7
La fase di rilievo delle mappe d'impianto a Grosseto	Pag. 8
Trasferimenti territoriali nella Provincia di Grosseto	Pag. 8
Ringraziamenti	Pag. 9
Comuni della Provincia di Grosseto	Pag. 10
Schede di dettaglio dei Comuni della Provincia di Grosseto	Pag. 11



geom. Manuel Fabbri

Collegio Provinciale Geometri e Geometri Laureati di Grosseto

Porto

LE MAPPE DI IMPIANTO CATASTALE NELLA PROVINCIA DI GROSSETO

Approfondimenti storici sulle date di rilievo e conservazione

settembre 2016

Bagno Saraceno